

## АКТ ОСМОТРА

здания, сооружения или объекта незавершенного строительства при выявлении правообладателей ранее учтённых объектов недвижимости

«15» декабря 2023 г.

№38

Настоящий акт составлен в результате проведенного 15 декабря 2023 года в 9 часов 10 минут осмотра объекта недвижимости, жилого дома, расположенного по адресу: Воронежская обл., Воробьёвский р-н., с. Новотолучеево, ул. Пролетарская, д. 16. с кадастровым номером 36:08:2500005:100 расположенного на земельном участке с кадастровым номером 36:08:2500005:7 по адресу: Воронежская обл., Воробьёвский р-н., с. Новотолучеево, ул. Пролетарская, д. 16, комиссией администрации Воробьёвского сельского поселения Воробьёвского муниципального района Воронежской области в составе: Слатвицкого О. Д. – главы администрации Воробьёвского сельского поселения; Мозгового А. Н. заместителя главы администрации Воробьёвского муниципального района – начальника отдела программ и развития сельской территории; Котенковой Е. А. – начальника отдела по экономике и управлению муниципальным имуществом администрации Воробьёвского муниципального района; Моисеенко Р. Н. – помощника главы администрации Воробьёвского муниципального района; Бардакова А. В. ведущего специалиста администрации Воробьёвского сельского поселения; в отсутствие лица, выявленного в качестве правообладателя указанного ранее объекта недвижимости.

При осмотре осуществляется фотофиксация объекта недвижимости. Материалы фотофиксации прилагаются. Осмотр проведен в форме визуального осмотра.

В результате проведенного осмотра установлено, что на участке с данным адресом, ранее учтенный объект недвижимости с кадастровым номером 36:08:2500005:100 отсутствует. По данному адресу расположен другой объект, прошедший государственную регистрацию, с кадастровым номером 36:08:2500005:131.

Подписи членов комиссии:

Председатель комиссии :



подпись

Слатвицкий О.Д.

расшифровка подписи



подпись

Мозговой А. Н.

расшифровка подписи



подпись

Котенкова Е.А.

расшифровка подписи



подпись

Моисеенко Р. Н.

расшифровка подписи



подпись

Бардаков А. В.

расшифровка подписи

к акту осмотра здания, сооружения  
или объекта незавершенного  
строительства при выявлении  
правообладателя ранее учтенных  
объектов недвижимости №38 от  
15.12.2023 г.

Фототаблица

(Воронежская область, Воробьевский район, с.Новотолучеево, ул. Пролетарская, д.16)





## АКТ ОСМОТРА

здания, сооружения или объекта незавершенного строительства при выявлении правообладателей ранее учтённых объектов недвижимости

«15» декабря 2023 г.

№42

Настоящий акт составлен в результате проведенного 15 декабря 2023 года в 9 часов 00 минут осмотра объекта недвижимости, жилого дома, согласно сведениям из ЕГРН, расположенного по адресу: Воронежская обл., Воробьевский р-н., с. Новотолучеево, ул. Пролетарская, д. 11, с кадастровым номером 36:08:2500003:57, расположенного на земельном участке с кадастровым номером 36:08:2500015:40, по адресу: Воронежская обл., Воробьевский р-н., с. Новотолучеево, ул. Пролетарская, 11, комиссией администрации Воробьевского сельского поселения Воробьевского муниципального района Воронежской области в составе: Слатвицкого О. Д. – главы администрации Воробьевского сельского поселения; Мозгового А. Н. заместителя главы администрации Воробьевского муниципального района – начальника отдела программ и развития сельской территории; Котенковой Е. А. – начальника отдела по экономике и управлению муниципальным имуществом администрации Воробьевского муниципального района; Моисеенко Р. Н. – помощника главы администрации Воробьевского муниципального района; Бардакова А. В. ведущего специалиста администрации Воробьевского сельского поселения; в отсутствии лица, выявленного в качестве правообладателя указанного ранее объекта недвижимости.

При осмотре осуществляется фотофиксация объекта недвижимости. Материалы фотофиксации прилагаются. Осмотр проведен в форме визуального осмотра.

В результате проведенного осмотра установлено, что на участке с данным адресом, ранее учтенный объект недвижимости с кадастровым номером 36:08:2500003:57 отсутствует. По данному адресу расположен другой объект, прошедший государственную регистрацию, с кадастровым номером 36:08:2500015:149.

Подписи членов комиссии:

Председатель комиссии :

  
\_\_\_\_\_

подпись

Слатвицкий О.Д.

расшифровка подписи

  
\_\_\_\_\_

подпись

Мозговой А. Н.

расшифровка подписи

  
\_\_\_\_\_

подпись

Котенкова Е.А.

расшифровка подписи

  
\_\_\_\_\_

подпись

Моисеенко Р. Н.

расшифровка подписи

  
\_\_\_\_\_

подпись

Бардаков А. В.

расшифровка подписи

к акту осмотра здания, сооружения  
или объекта незавершенного  
строительства при выявлении  
правообладателя ранее учтенных  
объектов недвижимости №42 от  
15.12.2023 г.

Фототаблица

(Воронежская область, Воробьевский район, с.Новотолучеево, ул. Пролетарская, д.11





## АКТ ОСМОТРА

здания, сооружения или объекта незавершенного строительства при выявлении правообладателей ранее учтённых объектов недвижимости

«15» декабря 2023 г.

№44

Настоящий акт составлен в результате проведенного 15 декабря 2023 года в 9 часов 05 минут осмотра объекта недвижимости, жилого дома, расположенного по адресу: Воронежская обл., Воробьёвский р-н., с. Новотолучеево, пер. Нижний, д. 17а. с кадастровым номером 36:08:2500008:130, расположенного на земельном участке с кадастровым номером 36:08:2500008:87, по адресу: Воронежская обл., Воробьёвский р-н., с. Новотолучеево, пер. Нижний, 17а, комиссией администрации Воробьёвского сельского поселения Воробьёвского муниципального района Воронежской области в составе: Слатвицкого О. Д. – главы администрации Воробьёвского сельского поселения; Мозгового А. Н. заместителя главы администрации Воробьёвского муниципального района – начальника отдела программ и развития сельской территории; Котенковой Е. А. – начальника отдела по экономике и управлению муниципальным имуществом администрации Воробьёвского муниципального района; Моисеенко Р. Н. – помощника главы администрации Воробьёвского муниципального района; Бардакова А. В. ведущего специалиста администрации Воробьёвского сельского поселения; в отсутствие лица, выявленного в качестве правообладателя указанного ранее объекта недвижимости.

При осмотре осуществляется фотофиксация объекта недвижимости. Материалы фотофиксации прилагаются. Осмотр проведен в форме визуального осмотра.

В результате проведенного осмотра участок с данным адресом не обнаружен, ранее учтенный объект недвижимости с кадастровым номером 36:08:2500008:130 отсутствует. По адресу Воронежская обл., Воробьёвский р-н., с. Новотолучеево, пер. Нижний, 17 расположен другой объект, прошедший государственную регистрацию с кадастровым номером 36:08:2500008:104.

Подписи членов комиссии:

Председатель комиссии :

  
подпись

Слатвицкий О.Д.  
расшифровка подписи

  
подпись

Мозговой А. Н.  
расшифровка подписи

  
подпись

Котенкова Е.А.  
расшифровка подписи

  
подпись

Моисеенко Р. Н.  
расшифровка подписи

  
подпись

Бардаков А. В.  
расшифровка подписи

к акту осмотра здания, сооружения  
или объекта незавершенного  
строительства при выявлении  
правообладателя ранее учтенных  
объектов недвижимости №44 от  
15.12.2023 г.

Фототаблица

(Воронежская область, Воробьевский район, с.Новотолучеево, пер. Нижний, д.17)





## АКТ ОСМОТРА

здания, сооружения или объекта незавершенного строительства при выявлении правообладателей ранее учтённых объектов недвижимости

«15» декабря 2023 г.

№46

Настоящий акт составлен в результате проведенного 15 декабря 2023 года в 09 часов 25 минут осмотра объекта недвижимости, жилого дома, расположенного по адресу: Воронежская обл., Воробьёвский р-н., с. Новотолучеево, ул. Пролетарская, д.5. с кадастровым номером 36:08:2500004:50, сведения о кадастровом номере земельного участка, на котором расположен объект недвижимости, отсутствуют, комиссией администрации Воробьёвского сельского поселения Воробьёвского муниципального района Воронежской области в составе: Слатвицкого О. Д. – главы администрации Воробьёвского сельского поселения; Мозгового А. Н. заместителя главы администрации Воробьёвского муниципального района – начальника отдела программ и развития сельской территории; Котенковой Е. А. – начальника отдела по экономике и управлению муниципальным имуществом администрации Воробьёвского муниципального района; Моисеенко Р. Н. – помощника главы администрации Воробьёвского муниципального района; Бардакова А. В. ведущего специалиста администрации Воробьёвского сельского поселения; в отсутствие лица, выявленного в качестве правообладателя указанного ранее объекта недвижимости.

При осмотре осуществляется фотофиксация объекта недвижимости. Материалы фотофиксации прилагаются. Осмотр проведен в форме визуального осмотра.

В результате проведенного осмотра участка с данным адресом, объект недвижимости с кадастровым номером 36:08:2500004:50 не обнаружен. По адресу Воронежская обл., Воробьёвский р-н., с. Новотолучеево, ул. Пролетарская, 5 расположен другой объект, прошедший государственную регистрацию, с кадастровым номером 36:08:2500004:51.

Подписи членов комиссии:

Председатель комиссии :

  
\_\_\_\_\_

Слатвицкий О.Д.  
расшифровка подписи

  
\_\_\_\_\_

Мозговой А. Н.  
расшифровка подписи

  
\_\_\_\_\_

Котенкова Е.А.  
расшифровка подписи

  
\_\_\_\_\_

Моисеенко Р. Н.  
расшифровка подписи

  
\_\_\_\_\_

Бардаков А. В.  
расшифровка подписи



к акту осмотра здания, сооружения  
или объекта незавершенного  
строительства при выявлении  
правообладателя ранее учтенных  
объектов недвижимости №46 от  
15.12.2023 г.

Фототаблица

(Воронежская область, Воробьевский район, с.Новотолучеево, ул. Пролетарская, д. 5)





## АКТ ОСМОТРА

здания, сооружения или объекта незавершенного строительства при выявлении правообладателей ранее учтённых объектов недвижимости

«15» декабря 2023 г.

№48

Настоящий акт составлен в результате проведенного 15 декабря 2023 года в 09 часов 10 минут осмотра объекта недвижимости, жилого дома, расположенного по адресу: Воронежская обл., Воробьёвский р-н., с. Новотолучеево, ул. Пролетарская, д.52. с кадастровым номером 36:08:2500005:85, сведения о кадастровом номере земельного участка, на котором расположен объект недвижимости, отсутствуют, комиссией администрации Воробьёвского сельского поселения Воробьёвского муниципального района Воронежской области в составе: Слатвицкого О. Д. – главы администрации Воробьёвского сельского поселения; Мозгового А. Н. заместителя главы администрации Воробьёвского муниципального района – начальника отдела программ и развития сельской территории; Котенковой Е. А. – начальника отдела по экономике и управлению муниципальным имуществом администрации Воробьёвского муниципального района; Моисеенко Р. Н. – помощника главы администрации Воробьёвского муниципального района; Бардакова А. В. ведущего специалиста администрации Воробьёвского сельского поселения; в отсутствие лица, выявленного в качестве правообладателя указанного ранее объекта недвижимости.

При осмотре осуществляется фотофиксация объекта недвижимости. Материалы фотофиксации прилагаются. Осмотр проведен в форме визуального осмотра.

В результате проведенного осмотра участка с данным адресом, объект недвижимости с кадастровым номером 36:08:2500005:85 не обнаружен. По адресу Воронежская обл., Воробьёвский р-н., с. Новотолучеево, ул. Пролетарская, д.52 расположен другой объект, прошедший государственную регистрацию с кадастровым номером 36:08:2500005:133.

Подписи членов комиссии:

Председатель комиссии :

  
\_\_\_\_\_

подпись

Слатвицкий О.Д.  
расшифровка подписи

  
\_\_\_\_\_

подпись

Мозговой А. Н.  
расшифровка подписи

  
\_\_\_\_\_

подпись

Котенкова Е.А.  
расшифровка подписи

  
\_\_\_\_\_

подпись

Моисеенко Р. Н.  
расшифровка подписи

  
\_\_\_\_\_

подпись

Бардаков А. В.  
расшифровка подписи

к акту осмотра здания, сооружения  
или объекта незавершенного  
строительства при выявлении  
правообладателя ранее учтенных  
объектов недвижимости №48 от  
15.12.2023 г.

Фототаблица

(Воронежская область, Воробьевский район, с.Новотолучеево, ул. Пролетарская, д.52)





## АКТ ОСМОТРА

здания, сооружения или объекта незавершенного строительства при выявлении правообладателей ранее учтённых объектов недвижимости

«15» декабря 2023 г.

№49

Настоящий акт составлен в результате проведенного 15 декабря 2023 года в 9 часов 30 минут осмотра объекта недвижимости, жилого дома, расположенного по адресу: Воронежская обл., Воробьевский р-н., с. Новотолучеево, ул. Пролетарская, д. 57. с кадастровым номером 36:08:2500010:44, сведения о кадастровом номере земельного участка, на котором расположен объект недвижимости, отсутствуют, комиссией администрации Воробьевского сельского поселения Воробьевского муниципального района Воронежской области в составе: Слатвицкого О. Д. – главы администрации Воробьевского сельского поселения; Мозгового А. Н. заместителя главы администрации Воробьевского муниципального района – начальника отдела программ и развития сельской территории; Котенковой Е. А. – начальника отдела по экономике и управлению муниципальным имуществом администрации Воробьевского муниципального района; Моисеенко Р. Н. – помощника главы администрации Воробьевского муниципального района; Бардакова А. В. ведущего специалиста администрации Воробьевского сельского поселения; в отсутствии лица, выявленного в качестве правообладателя указанного ранее объекта недвижимости.

При осмотре осуществляется фотофиксация объекта недвижимости. Материалы фотофиксации прилагаются. Осмотр проведен в форме визуального осмотра.

В результате проведенного осмотра участка с данным адресом, объект недвижимости с кадастровым номером 36:08:2500010:44 не обнаружен. По адресу Воронежская обл., Воробьевский р-н., с. Новотолучеево, ул. Пролетарская, д.57 расположен объект народного образования (школа) с кадастровым номером 36:08:2500010:51.

Подписи членов комиссии:

Председатель комиссии :

  
\_\_\_\_\_

подпись

Слатвицкий О.Д.  
расшифровка подписи

  
\_\_\_\_\_

подпись

Мозговой А. Н.  
расшифровка подписи

  
\_\_\_\_\_

подпись

Котенкова Е.А.  
расшифровка подписи

  
\_\_\_\_\_

подпись

Моисеенко Р. Н.  
расшифровка подписи

  
\_\_\_\_\_

подпись

Бардаков А. В.  
расшифровка подписи

к акту осмотра здания, сооружения  
или объекта незавершенного  
строительства при выявлении  
правообладателя ранее учтенных  
объектов недвижимости №49 от  
15.12.2023 г.

Фототаблица

(Воронежская область, Воробьевский район, с.Новотолучеево, ул. Пролетарская, д.57)





## АКТ ОСМОТРА

здания, сооружения или объекта незавершенного строительства при выявлении правообладателей ранее учтённых объектов недвижимости

«15» декабря 2023 г.

№50

Настоящий акт составлен в результате проведенного 15 декабря 2023 года в 9 часов 35 минут осмотра объекта недвижимости, жилого дома, расположенного по адресу: Воронежская обл., Воробьёвский р-н., с. Новотолучеево, ул. Пролетарская, д. 21. с кадастровым номером 36:08:2500006:17, расположенного на земельном участке с кадастровым номером 36:08:2500006:2, по адресу: Воронежская обл., Воробьёвский р-н., с. Новотолучеево, ул. Пролетарская, д. 21, комиссией администрации Воробьёвского сельского поселения Воробьёвского муниципального района Воронежской области в составе: Слатвицкого О. Д. – главы администрации Воробьёвского сельского поселения; Мозгового А. Н. заместителя главы администрации Воробьёвского муниципального района – начальника отдела программ и развития сельской территории; Котенковой Е. А. – начальника отдела по экономике и управлению муниципальным имуществом администрации Воробьёвского муниципального района; Моисеенко Р. Н. – помощника главы администрации Воробьёвского муниципального района; Бардакова А. В. ведущего специалиста администрации Воробьёвского сельского поселения; в отсутствие лица, выявленного в качестве правообладателя указанного ранее объекта недвижимости.

При осмотре осуществляется фотофиксация объекта недвижимости. Материалы фотофиксации прилагаются. Осмотр проведен в форме визуального осмотра.

В результате проведенного осмотра участка с данным адресом, объект недвижимости с кадастровым номером 36:08:2500006:17 не обнаружен. По адресу Воронежская обл., Воробьёвский р-н., с. Новотолучеево, ул. Пролетарская, 21 расположен другой объект, прошедший государственную регистрацию, с кадастровым номером 36:08:2500006:29.

Подписи членов комиссии:

Председатель комиссии :

  
\_\_\_\_\_ подпись

Слатвицкий О.Д.  
расшифровка подписи

  
\_\_\_\_\_ подпись


Мозговой А. Н.  
расшифровка подписи

  
\_\_\_\_\_ подпись

Котенкова Е.А.  
расшифровка подписи

  
\_\_\_\_\_ подпись

Моисеенко Р. Н.  
расшифровка подписи

  
\_\_\_\_\_ подпись

Бардаков А. В.  
расшифровка подписи

к акту осмотра здания, сооружения  
или объекта незавершенного  
строительства при выявлении  
правообладателя ранее учтенных  
объектов недвижимости №50 от  
15.12.2023 г.

Фототаблица

(Воронежская область, Воробьевский район, с.Новотолучеево, ул. Пролетарская, д. 21)





## АКТ ОСМОТРА

здания, сооружения или объекта незавершенного строительства при выявлении правообладателей ранее учтённых объектов недвижимости

«15» декабря 2023 г.

№51

Настоящий акт составлен в результате проведенного 15 декабря 2023 года в 9 часов 40 минут осмотра объекта недвижимости, жилого дома, расположенного по адресу: Воронежская обл., Воробьёвский р-н., с. Новотолучеево, ул. Пролетарская, д. 31. с кадастровым номером 36:08:2500010:34, расположенного на земельном участке с кадастровым номером 36:08:2500010:9, по адресу: Воронежская обл., Воробьёвский р-н., с. Новотолучеево, ул. Пролетарская, д. 31, комиссией администрации Воробьёвского сельского поселения Воробьёвского муниципального района Воронежской области в составе: Слатвицкого О. Д. – главы администрации Воробьёвского сельского поселения; Мозгового А. Н. заместителя главы администрации Воробьёвского муниципального района – начальника отдела программ и развития сельской территории; Котенковой Е. А. – начальника отдела по экономике и управлению муниципальным имуществом администрации Воробьёвского муниципального района; Моисеенко Р. Н. – помощника главы администрации Воробьёвского муниципального района; Бардакова А. В. ведущего специалиста администрации Воробьёвского сельского поселения; в отсутствие лица, выявленного в качестве правообладателя указанного ранее объекта недвижимости.

При осмотре осуществляется фотофиксация объекта недвижимости. Материалы фотофиксации прилагаются. Осмотр проведен в форме визуального осмотра.

В результате проведенного осмотра участка с данным адресом, объект недвижимости с кадастровым номером 36:08:2500010:34 не обнаружен. По адресу Воронежская обл., Воробьёвский р-н., с. Новотолучеево, ул. Пролетарская, 31 расположен другой объект, прошедший государственную регистрацию, с кадастровым номером 36:08:2500010:36.

Подписи членов комиссии:

Председатель комиссии :

  
\_\_\_\_\_

подпись

Слатвицкий О.Д.

расшифровка подписи

  
\_\_\_\_\_

подпись

Мозговой А. Н.

расшифровка подписи

  
\_\_\_\_\_

подпись

Котенкова Е.А.

расшифровка подписи

  
\_\_\_\_\_

подпись

Моисеенко Р. Н.

расшифровка подписи

  
\_\_\_\_\_

подпись

Бардаков А. В.

расшифровка подписи

к акту осмотра здания, сооружения  
или объекта незавершенного  
строительства при выявлении  
правообладателя ранее учтенных  
объектов недвижимости №51 от  
15.12.2023 г.

Фототаблица

(Воронежская область, Воробьевский район, с.Новотолучеево, ул. Пролетарская, д. 31)





## АКТ ОСМОТРА

здания, сооружения или объекта незавершенного строительства при выявлении правообладателей ранее учтённых объектов недвижимости

«15» декабря 2023 г.

№52

Настоящий акт составлен в результате проведенного 15 декабря 2023 года в 9 часов 45 минут осмотра объекта недвижимости, жилого дома, расположенного по адресу: Воронежская обл., Воробьёвский р-н., с. Новотолучеево, ул. Пролетарская, д. 38. с кадастровым номером 36:08:2500005:101, расположенного на земельном участке с кадастровым номером 36:08:2500005:28, по адресу: Воронежская обл., Воробьёвский р-н., с. Новотолучеево, ул. Пролетарская, д. 38, комиссией администрации Воробьёвского сельского поселения Воробьёвского муниципального района Воронежской области в составе: Слатвицкого О. Д. – главы администрации Воробьёвского сельского поселения; Мозгового А. Н. заместителя главы администрации Воробьёвского муниципального района – начальника отдела программ и развития сельской территории; Котенковой Е. А. – начальника отдела по экономике и управлению муниципальным имуществом администрации Воробьёвского муниципального района; Моисеенко Р. Н. – помощника главы администрации Воробьёвского муниципального района; Бардакова А. В. ведущего специалиста администрации Воробьёвского сельского поселения; в отсутствие лица, выявленного в качестве правообладателя указанного ранее объекта недвижимости.

При осмотре осуществляется фотофиксация объекта недвижимости. Материалы фотофиксации прилагаются. Осмотр проведен в форме визуального осмотра.

В результате проведенного осмотра участка с данным адресом, объект недвижимости с кадастровым номером 36:08:2500005:101 не обнаружен. По адресу Воронежская обл., Воробьёвский р-н., с. Новотолучеево, ул. Пролетарская, 31 расположен объект, прошедший государственную регистрацию, с кадастровым номером 36:08:2500005:129.

Подписи членов комиссии:

Председатель комиссии :

  
\_\_\_\_\_

подпись

Слатвицкий О.Д.

расшифровка подписи

  
\_\_\_\_\_

подпись

Мозговой А. Н.

расшифровка подписи

  
\_\_\_\_\_

подпись

Котенкова Е.А.

расшифровка подписи

  
\_\_\_\_\_

подпись

Моисеенко Р. Н.

расшифровка подписи

  
\_\_\_\_\_

подпись

Бардаков А. В.

расшифровка подписи

к акту осмотра здания, сооружения  
или объекта незавершенного  
строительства при выявлении  
правообладателя ранее учтенных  
объектов недвижимости №52 от  
15.12.2023 г.

Фототаблица

(Воронежская область, Воробьевский район, с.Новотолучеево, ул. Пролетарская, д. 38)





## АКТ ОСМОТРА

здания, сооружения или объекта незавершенного строительства при выявлении правообладателей ранее учтённых объектов недвижимости

«15» декабря 2023 г.

№53

Настоящий акт составлен в результате проведенного 15 декабря 2023 года в 9 часов 50 минут осмотра объекта недвижимости, жилого дома, расположенного по адресу: Воронежская обл., Воробьёвский р-н., с. Новотолучеево, ул. Пролетарская, д. 54. с кадастровым номером 36:08:2500005:113, расположенного на земельном участке с кадастровым номером 36:08:2500005:31, по адресу: Воронежская обл., Воробьёвский р-н., с. Новотолучеево, ул. Пролетарская, д. 54, комиссией администрации Воробьёвского сельского поселения Воробьёвского муниципального района Воронежской области в составе: Слатвицкого О. Д. – главы администрации Воробьёвского сельского поселения; Мозгового А. Н. заместителя главы администрации Воробьёвского муниципального района – начальника отдела программ и развития сельской территории; Котенковой Е. А. – начальника отдела по экономике и управлению муниципальным имуществом администрации Воробьёвского муниципального района; Моисеенко Р. Н. – помощника главы администрации Воробьёвского муниципального района; Бардакова А. В. ведущего специалиста администрации Воробьёвского сельского поселения; в отсутствие лица, выявленного в качестве правообладателя указанного ранее объекта недвижимости.

При осмотре осуществляется фотофиксация объекта недвижимости. Материалы фотофиксации прилагаются. Осмотр проведен в форме визуального осмотра.

В результате проведенного осмотра участка с данным адресом, объект недвижимости с кадастровым номером 36:08:2500005:113 не обнаружен. По адресу Воронежская обл., Воробьёвский р-н., с. Новотолучеево, ул. Пролетарская, 54 расположен другой объект, прошедший государственную регистрацию, с кадастровым номером 36:08:2500005:256.

Подписи членов комиссии:

Председатель комиссии :

  
\_\_\_\_\_

подпись

Слатвицкий О.Д.

расшифровка подписи

  
\_\_\_\_\_

подпись

Мозговой А. Н.

расшифровка подписи

  
\_\_\_\_\_

подпись

Котенкова Е.А.

расшифровка подписи

  
\_\_\_\_\_

подпись

Моисеенко Р. Н.

расшифровка подписи

  
\_\_\_\_\_

подпись

Бардаков А. В.

расшифровка подписи

к акту осмотра здания, сооружения  
или объекта незавершенного  
строительства при выявлении  
правообладателя ранее учтенных  
объектов недвижимости №53 от  
15.12.2023 г.

Фототаблица

(Воронежская область, Воробьевский район, с.Новотолучеево, ул. Пролетарская, д. 54)





## АКТ ОСМОТРА

здания, сооружения или объекта незавершенного строительства при выявлении правообладателей ранее учтённых объектов недвижимости

«15» декабря 2023 г.

№54

Настоящий акт составлен в результате проведенного 15 декабря 2023 года в 10 часов 00 минут осмотра объекта недвижимости, жилого дома, расположенного по адресу: Воронежская обл., Воробьевский р-н., с. Новотолучеево, ул. Пролетарская, д. 87. с кадастровым номером 36:08:2500014:28, сведения о кадастровом номере земельного участка, на котором расположен объект недвижимости, отсутствуют, комиссией администрации Воробьевского сельского поселения Воробьевского муниципального района Воронежской области в составе: Слатвицкого О. Д. – главы администрации Воробьевского сельского поселения; Мозгового А. Н. заместителя главы администрации Воробьевского муниципального района – начальника отдела программ и развития сельской территории; Котенковой Е. А. – начальника отдела по экономике и управлению муниципальным имуществом администрации Воробьевского муниципального района; Моисеенко Р. Н. – помощника главы администрации Воробьевского муниципального района; Бардакова А. В. ведущего специалиста администрации Воробьевского сельского поселения; в отсутствие лица, выявленного в качестве правообладателя указанного ранее объекта недвижимости.

При осмотре осуществляется фотофиксация объекта недвижимости. Материалы фотофиксации прилагаются. Осмотр проведен в форме визуального осмотра.

В результате проведенного осмотра участка с данным адресом, объект недвижимости с кадастровым номером 36:08:2500014:28 не обнаружен. По адресу Воронежская обл., Воробьевский р-н., с. Новотолучеево, ул. Пролетарская, 87 расположен другой объект, прошедший государственную регистрацию, с кадастровым номером 36:08:2500014:22.

Подписи членов комиссии:

Председатель комиссии :

  
\_\_\_\_\_

подпись

Слатвицкий О.Д.

расшифровка подписи

  
\_\_\_\_\_

подпись

Мозговой А. Н.

расшифровка подписи

  
\_\_\_\_\_

подпись

Котенкова Е.А.

расшифровка подписи

  
\_\_\_\_\_

подпись

Моисеенко Р. Н.

расшифровка подписи

  
\_\_\_\_\_

подпись

Бардаков А. В.

расшифровка подписи

к акту осмотра здания, сооружения  
или объекта незавершенного  
строительства при выявлении  
правообладателя ранее учтенных  
объектов недвижимости №54 от  
15.12.2023 г.

Фототаблица

(Воронежская область, Воробьевский район, с.Новотолучеево, ул. Пролетарская, д. 87)





## АКТ ОСМОТРА

здания, сооружения или объекта незавершенного строительства при выявлении правообладателей ранее учтённых объектов недвижимости

«15» декабря 2023 г.

№55

Настоящий акт составлен в результате проведенного 15 декабря 2023 года в 10 часов 00 минут осмотра объекта недвижимости, жилого дома, расположенного по адресу: Воронежская обл., Воробьёвский р-н., с. Новотолучеево, ул. Пролетарская, д. 98. с кадастровым номером 36:08:2500007:47, расположенного на земельном участке с кадастровым номером 36:08:2500007:9, по адресу: Воронежская обл., Воробьёвский р-н., с. Новотолучеево, ул. Пролетарская, д. 98, комиссией администрации Воробьёвского сельского поселения Воробьёвского муниципального района Воронежской области в составе: Слатвицкого О. Д. – главы администрации Воробьёвского сельского поселения; Мозгового А. Н. заместителя главы администрации Воробьёвского муниципального района – начальника отдела программ и развития сельской территории; Котенковой Е. А. – начальника отдела по экономике и управлению муниципальным имуществом администрации Воробьёвского муниципального района; Моисеенко Р. Н. – помощника главы администрации Воробьёвского муниципального района; Бардакова А. В. ведущего специалиста администрации Воробьёвского сельского поселения; в отсутствие лица, выявленного в качестве правообладателя указанного ранее объекта недвижимости.

При осмотре осуществляется фотофиксация объекта недвижимости. Материалы фотофиксации прилагаются. Осмотр проведен в форме визуального осмотра.

В результате проведенного осмотра участка с данным адресом, объект недвижимости с кадастровым номером 36:08:2500007:47 не обнаружен. По адресу Воронежская обл., Воробьёвский р-н., с. Новотолучеево, ул. Пролетарская, 98 расположен другой объект, прошедший государственную регистрацию, с кадастровым номером 36:08:2500007:42.

Подписи членов комиссии:

Председатель комиссии :

  
\_\_\_\_\_

подпись

Слатвицкий О.Д.

расшифровка подписи

  
\_\_\_\_\_

подпись

Мозговой А. Н.

расшифровка подписи

  
\_\_\_\_\_

подпись

Котенкова Е.А.

расшифровка подписи

  
\_\_\_\_\_

подпись

Моисеенко Р. Н.

расшифровка подписи

  
\_\_\_\_\_

подпись

Бардаков А. В.

расшифровка подписи



к акту осмотра здания, сооружения  
или объекта незавершенного  
строительства при выявлении  
правообладателя ранее учтенных  
объектов недвижимости №55 от  
15.12.2023 г.

Фототаблица

(Воронежская область, Воробьевский район, с.Новотолучеево, ул. Пролетарская, д. 98)





## АКТ ОСМОТРА

здания, сооружения или объекта незавершенного строительства при выявлении правообладателей ранее учтённых объектов недвижимости

«15» декабря 2023 г.

№56

Настоящий акт составлен в результате проведенного 15 декабря 2023 года в 10 часов 10 минут осмотра объекта недвижимости, жилого дома, расположенного по адресу: Воронежская обл., Воробьёвский р-н., с. Новотолучеево, ул. Пролетарская, д. 115. с кадастровым номером 36:08:2500016:51, расположенного на земельном участке с кадастровым номером 36:08:2500014:4, по адресу: Воронежская обл., Воробьёвский р-н., с. Новотолучеево, ул. Пролетарская, д. 115, комиссией администрации Воробьёвского сельского поселения Воробьёвского муниципального района Воронежской области в составе: Слатвицкого О. Д. – главы администрации Воробьёвского сельского поселения; Мозгового А. Н. заместителя главы администрации Воробьёвского муниципального района – начальника отдела программ и развития сельской территории; Котенковой Е. А. – начальника отдела по экономике и управлению муниципальным имуществом администрации Воробьёвского муниципального района; Моисеенко Р. Н. – помощника главы администрации Воробьёвского муниципального района; Бардакова А. В. ведущего специалиста администрации Воробьёвского сельского поселения; в отсутствие лица, выявленного в качестве правообладателя указанного ранее объекта недвижимости.

При осмотре осуществляется фотофиксация объекта недвижимости. Материалы фотофиксации прилагаются. Осмотр проведен в форме визуального осмотра.

В результате проведенного осмотра участка с данным адресом, объект недвижимости с кадастровым номером 36:08:2500016:51 не обнаружен. По адресу Воронежская обл., Воробьёвский р-н., с. Новотолучеево, ул. Пролетарская, 115 расположен другой объект, прошедший государственную регистрацию, с кадастровым номером 36:08:2500016:53.

Подписи членов комиссии:

Председатель комиссии :

  
\_\_\_\_\_

подпись

Слатвицкий О.Д.

расшифровка подписи

  
\_\_\_\_\_

подпись

Мозговой А. Н.

расшифровка подписи

  
\_\_\_\_\_

подпись

Котенкова Е.А.

расшифровка подписи

  
\_\_\_\_\_

подпись

Моисеенко Р. Н.

расшифровка подписи

  
\_\_\_\_\_

подпись

Бардаков А. В.

расшифровка подписи

к акту осмотра здания, сооружения  
или объекта незавершенного  
строительства при выявлении  
правообладателя ранее учтенных  
объектов недвижимости №56 от  
15.12.2023 г.

Фототаблица

(Воронежская область, Воробьевский район, с.Новотолучеево, ул. Пролетарская, д. 115)





## АКТ ОСМОТРА

здания, сооружения или объекта незавершенного строительства при выявлении правообладателей ранее учтённых объектов недвижимости

«15» декабря 2023 г.

№57

Настоящий акт составлен в результате проведенного 15 декабря 2023 года в 10 часов 20 минут осмотра объекта недвижимости, жилого дома, расположенного по адресу: Воронежская обл., Воробьевский р-н., с. Новотолучеево, ул. Пролетарская, д. 115. с кадастровым номером 36:08:2500016:54, фактически расположенного на земельном участке с кадастровым номером 36:08:2500015:4, по адресу: Воронежская обл., Воробьевский р-н., с. Новотолучеево, ул. Пролетарская, д. 280, комиссией администрации Воробьевского сельского поселения Воробьевского муниципального района Воронежской области в составе: Слатвицкого О. Д. – главы администрации Воробьевского сельского поселения; Мозгового А. Н. заместителя главы администрации Воробьевского муниципального района – начальника отдела программ и развития сельской территории; Котенковой Е. А. – начальника отдела по экономике и управлению муниципальным имуществом администрации Воробьевского муниципального района; Моисеенко Р. Н. – помощника главы администрации Воробьевского муниципального района; Бардакова А. В. ведущего специалиста администрации Воробьевского сельского поселения; в отсутствие лица, выявленного в качестве правообладателя указанного ранее объекта недвижимости.

При осмотре осуществляется фотофиксация объекта недвижимости. Материалы фотофиксации прилагаются. Осмотр проведен в форме визуального осмотра.

В результате проведенного осмотра установлено, что ранее учтенный объект недвижимости с кадастровым номером 36:08:2500016:54 прекратил свое существование.

Подписи членов комиссии:

Председатель комиссии :

  
\_\_\_\_\_

подпись

Слатвицкий О.Д.

расшифровка подписи

  
\_\_\_\_\_

подпись

Мозговой А. Н.

расшифровка подписи

  
\_\_\_\_\_

подпись

Котенкова Е.А.

расшифровка подписи

  
\_\_\_\_\_

подпись

Моисеенко Р. Н.

расшифровка подписи

  
\_\_\_\_\_

подпись

Бардаков А. В.

расшифровка подписи

к акту осмотра здания, сооружения  
или объекта незавершенного  
строительства при выявлении  
правообладателя ранее учтенных  
объектов недвижимости №57 от  
15.12.2023 г.

Фототаблица

(Воронежская область, Воробьевский район, с.Новотолучеево, ул. Пролетарская, д. 280)





## АКТ ОСМОТРА

здания, сооружения или объекта незавершенного строительства при выявлении правообладателей ранее учтённых объектов недвижимости

«15» декабря 2023 г.

№58

Настоящий акт составлен в результате проведенного 15 декабря 2023 года в 10 часов 25 минут осмотра объекта недвижимости, жилого дома, расположенного по адресу: Воронежская обл., Воробьёвский р-н., с. Новотолучеево, ул. Пролетарская, д.117. с кадастровым номером 36:08:2500016:48, сведения о кадастровом номере земельного участка, на котором расположен объект недвижимости, отсутствуют, комиссией администрации Воробьёвского сельского поселения Воробьёвского муниципального района Воронежской области в составе: Слатвицкого О. Д. – главы администрации Воробьёвского сельского поселения; Мозгового А. Н. заместителя главы администрации Воробьёвского муниципального района – начальника отдела программ и развития сельской территории; Котенковой Е. А. – начальника отдела по экономике и управлению муниципальным имуществом администрации Воробьёвского муниципального района; Моисеенко Р. Н. – помощника главы администрации Воробьёвского муниципального района; Бардакова А. В. ведущего специалиста администрации Воробьёвского сельского поселения; в отсутствии лица, выявленного в качестве правообладателя указанного ранее объекта недвижимости.

При осмотре осуществляется фотофиксация объекта недвижимости. Материалы фотофиксации прилагаются. Осмотр проведен в форме визуального осмотра.

В результате проведенного осмотра участка с данным адресом, объект недвижимости с кадастровым номером 36:08:2500016:48 не обнаружен. По адресу Воронежская обл., Воробьёвский р-н., с. Новотолучеево, ул. Пролетарская, д.117 расположен другой объект, прошедший государственную регистрацию с кадастровым номером 36:08:2500016:41.

Подписи членов комиссии:

Председатель комиссии :

  
\_\_\_\_\_

подпись

Слатвицкий О.Д.  
расшифровка подписи

  
\_\_\_\_\_

подпись

Мозговой А. Н.  
расшифровка подписи

  
\_\_\_\_\_

подпись

Котенкова Е.А.  
расшифровка подписи

  
\_\_\_\_\_

подпись

Моисеенко Р. Н.  
расшифровка подписи

  
\_\_\_\_\_

подпись

Бардаков А. В.  
расшифровка подписи



к акту осмотра здания, сооружения  
или объекта незавершенного  
строительства при выявлении  
правообладателя ранее учтенных  
объектов недвижимости №58 от  
15.12.2023 г.

Фототаблица

(Воронежская область, Воробьевский район, с.Новотолучеево, ул. Пролетарская, д.117)





## АКТ ОСМОТРА

здания, сооружения или объекта незавершенного строительства при выявлении правообладателей ранее учтённых объектов недвижимости

«15» декабря 2023 г.

№59


Настоящий акт составлен в результате проведенного 15 декабря 2023 года в 10 часов 30 минут осмотра объекта недвижимости, жилого дома, расположенного по адресу: Воронежская обл., Воробьевский р-н., с. Новотолучеево, ул. Пролетарская, д. 121. с кадастровым номером 36:08:2500016:43, согласно сведениям из ЕГРН расположенного на земельном участке с кадастровым номером 36:08:2500016:4, по адресу: Воронежская обл., Воробьевский р-н., с. Новотолучеево, ул. Пролетарская, д. 121, комиссией администрации Воробьевского сельского поселения Воробьевского муниципального района Воронежской области в составе: Слатвицкого О. Д. – главы администрации Воробьевского сельского поселения; Мозгового А. Н. заместителя главы администрации Воробьевского муниципального района – начальника отдела программ и развития сельской территории; Котенковой Е. А. – начальника отдела по экономике и управлению муниципальным имуществом администрации Воробьевского муниципального района; Моисеенко Р. Н. – помощника главы администрации Воробьевского муниципального района; Бардакова А. В. ведущего специалиста администрации Воробьевского сельского поселения; в отсутствие лица, выявленного в качестве правообладателя указанного ранее объекта недвижимости.

При осмотре осуществляется фотофиксация объекта недвижимости. Материалы фотофиксации прилагаются. Осмотр проведен в форме визуального осмотра.

В результате проведенного осмотра участка с данным адресом, объект недвижимости с кадастровым номером 36:08:2500016:43 не обнаружен. По адресу Воронежская обл., Воробьевский р-н., с. Новотолучеево, ул. Пролетарская, 121 расположен другой объект, прошедший государственную регистрацию, с кадастровым номером 36:08:2500016:39.

Подписи членов комиссии:

Председатель комиссии :

  
\_\_\_\_\_

подпись

Слатвицкий О.Д.

расшифровка подписи

  
\_\_\_\_\_

подпись

Мозговой А. Н.


расшифровка подписи

  
\_\_\_\_\_

подпись

Котенкова Е.А.


расшифровка подписи

  
\_\_\_\_\_

подпись

Моисеенко Р. Н.

расшифровка подписи

  
\_\_\_\_\_

подпись

Бардаков А. В.

расшифровка подписи



к акту осмотра здания, сооружения  
или объекта незавершенного  
строительства при выявлении  
правообладателя ранее учтенных  
объектов недвижимости №59 от  
15.12.2023 г.

Фототаблица

(Воронежская область, Воробьевский район, с.Новотолучеево, ул. Пролетарская, д. 121)





## АКТ ОСМОТРА

здания, сооружения или объекта незавершенного строительства при выявлении правообладателей ранее учтённых объектов недвижимости

«15» декабря 2023 г.

№60

Настоящий акт составлен в результате проведенного 15 декабря 2023 года в 10 часов 40 минут осмотра объекта недвижимости, жилого дома, расположенного по адресу: Воронежская обл., Воробьёвский р-н., с. Новотолучеево, ул. Пролетарская, д.128. с кадастровым номером 36:08:2500009:63, сведения о кадастровом номере земельного участка, на котором расположен объект недвижимости, отсутствуют, комиссией администрации Воробьёвского сельского поселения Воробьёвского муниципального района Воронежской области в составе: Слатвицкого О. Д. – главы администрации Воробьёвского сельского поселения; Мозгового А. Н. заместителя главы администрации Воробьёвского муниципального района – начальника отдела программ и развития сельской территории; Котенковой Е. А. – начальника отдела по экономике и управлению муниципальным имуществом администрации Воробьёвского муниципального района; Моисеенко Р. Н. – помощника главы администрации Воробьёвского муниципального района; Бардакова А. В. ведущего специалиста администрации Воробьёвского сельского поселения, в отсутствие лица, выявленного в качестве правообладателя указанного ранее объекта недвижимости.

При осмотре осуществляется фотофиксация объекта недвижимости.

Материалы фотофиксации прилагаются. Осмотр проведен в форме визуального осмотра.

В результате проведенного осмотра участка с данным адресом, объект недвижимости с кадастровым номером 36:08:2500009:63 не обнаружен. По адресу Воронежская обл., Воробьёвский р-н., с. Новотолучеево, ул. Пролетарская, д.128 расположен другой объект, прошедший государственную регистрацию с кадастровым номером 36:08:2500009:73.

Подписи членов комиссии:

Председатель комиссии :

  
\_\_\_\_\_

подпись

Слатвицкий О.Д.  
расшифровка подписи

  
\_\_\_\_\_

подпись

Мозговой А. Н.  
расшифровка подписи

  
\_\_\_\_\_

подпись

Котенкова Е.А.  
расшифровка подписи

  
\_\_\_\_\_

подпись

Моисеенко Р. Н.  
расшифровка подписи

  
\_\_\_\_\_

подпись

Бардаков А. В.  
расшифровка подписи

к акту осмотра здания, сооружения  
или объекта незавершенного  
строительства при выявлении  
правообладателя ранее учтенных  
объектов недвижимости №60 от  
15.12.2023 г.

Фототаблица

(Воронежская область, Воробьевский район, с.Новотолучеево, ул. Пролетарская, д.128)





## АКТ ОСМОТРА

здания, сооружения или объекта незавершенного строительства при выявлении правообладателей ранее учтённых объектов недвижимости

«15» декабря 2023 г.

№61

Настоящий акт составлен в результате проведенного 15 декабря 2023 года в 10 часов 45 минут осмотра объекта недвижимости, жилого дома, расположенного по адресу: Воронежская обл., Воробьёвский р-н., с. Новотолучеево, ул. Пролетарская, д.142. с кадастровым номером 36:08:2500012:87, сведения о кадастровом номере земельного участка, на котором расположен объект недвижимости, отсутствуют, комиссией администрации Воробьёвского сельского поселения Воробьёвского муниципального района Воронежской области в составе: Слатвицкого О. Д. – главы администрации Воробьёвского сельского поселения; Мозгового А. Н. заместителя главы администрации Воробьёвского муниципального района – начальника отдела программ и развития сельской территории; Котенковой Е. А. – начальника отдела по экономике и управлению муниципальным имуществом администрации Воробьёвского муниципального района; Моисеенко Р. Н. – помощника главы администрации Воробьёвского муниципального района; Бардакова А. В. ведущего специалиста администрации Воробьёвского сельского поселения; в отсутствие лица, выявленного в качестве правообладателя указанного ранее объекта недвижимости.

При осмотре осуществляется фотофиксация объекта недвижимости.

Материалы фотофиксации прилагаются. Осмотр проведен в форме визуального осмотра.

В результате проведенного осмотра участка с данным адресом, объект недвижимости с кадастровым номером 36:08:2500012:87 не обнаружен. По адресу Воронежская обл., Воробьёвский р-н., с. Новотолучеево, ул. Пролетарская, д.142 расположен другой объект, прошедший государственную регистрацию с кадастровым номером 36:08:2500006:21.

Подписи членов комиссии:

Председатель комиссии :

  
\_\_\_\_\_


подпись

Слатвицкий О.Д.  
расшифровка подписи

  
\_\_\_\_\_

подпись

Мозговой А. Н.  
расшифровка подписи

  
\_\_\_\_\_

подпись

Котенкова Е.А.  
расшифровка подписи

  
\_\_\_\_\_

подпись

Моисеенко Р. Н.  
расшифровка подписи

  
\_\_\_\_\_

подпись

Бардаков А. В.  
расшифровка подписи

к акту осмотра здания, сооружения  
или объекта незавершенного  
строительства при выявлении  
правообладателя ранее учтенных  
объектов недвижимости №61 от  
15.12.2023 г.

Фототаблица

(Воронежская область, Воробьевский район, с.Новотолучеево, ул. Пролетарская, д.142)





## АКТ ОСМОТРА

здания, сооружения или объекта незавершенного строительства при выявлении правообладателей ранее учтённых объектов недвижимости

«15» декабря 2023 г.

№62

Настоящий акт составлен в результате проведенного 15 декабря 2023 года в 10 часов 55 минут осмотра объекта недвижимости, жилого дома, расположенного по адресу: Воронежская обл., Воробьевский р-н., с. Новотолучеево, ул. Пролетарская, д. 160. с кадастровым номером 36:08:2500012:90, фактически расположенного на земельном участке с кадастровым номером 36:08:2500008:9, по адресу: Воронежская обл., Воробьевский р-н., с. Новотолучеево, ул. Пролетарская, д. 160, комиссией администрации Воробьевского сельского поселения Воробьевского муниципального района Воронежской области в составе: Слатвицкого О. Д. – главы администрации Воробьевского сельского поселения; Мозгового А. Н. заместителя главы администрации Воробьевского муниципального района – начальника отдела программ и развития сельской территории; Котенковой Е. А. – начальника отдела по экономике и управлению муниципальным имуществом администрации Воробьевского муниципального района; Моисеенко Р. Н. – помощника главы администрации Воробьевского муниципального района; Бардакова А. В. ведущего специалиста администрации Воробьевского сельского поселения; в отсутствие лица, выявленного в качестве правообладателя указанного ранее объекта недвижимости.

При осмотре осуществляется фотофиксация объекта недвижимости. Материалы фотофиксации прилагаются. Осмотр проведен в форме визуального осмотра.

В результате проведенного осмотра установлено, что ранее учтенный объект недвижимости с кадастровым номером 36:08:2500012:90 прекратил свое существование.

Подписи членов комиссии:

Председатель комиссии :

  
\_\_\_\_\_

подпись

Слатвицкий О.Д.  
расшифровка подписи

  
\_\_\_\_\_

подпись

Мозговой А. Н.  
расшифровка подписи

  
\_\_\_\_\_


подпись

Котенкова Е.А.  
расшифровка подписи

  
\_\_\_\_\_

подпись

Моисеенко Р. Н.  
расшифровка подписи

  
\_\_\_\_\_

подпись

Бардаков А. В.  
расшифровка подписи



к акту осмотра здания, сооружения  
или объекта незавершенного  
строительства при выявлении  
правообладателя ранее учтенных  
объектов недвижимости №62 от  
15.12.2023 г.

Фототаблица

(Воронежская область, Воробьевский район, с.Новотолучеево, ул. Пролетарская, д. 160)





## АКТ ОСМОТРА

здания, сооружения или объекта незавершенного строительства при выявлении правообладателей ранее учтённых объектов недвижимости

«15» декабря 2023 г.

№63

Настоящий акт составлен в результате проведенного 15 декабря 2023 года в 11 часов 00 минут осмотра объекта недвижимости, жилого дома, расположенного по адресу: Воронежская обл., Воробьёвский р-н., с. Новотолучеево, ул. Пролетарская, д.168. с кадастровым номером 36:08:2500012:64, сведения о кадастровом номере земельного участка, на котором расположен объект недвижимости, отсутствуют, комиссией администрации Воробьёвского сельского поселения Воробьёвского муниципального района Воронежской области в составе: Слатвицкого О. Д. – главы администрации Воробьёвского сельского поселения; Мозгового А. Н. заместителя главы администрации Воробьёвского муниципального района – начальника отдела программ и развития сельской территории; Котенковой Е. А. – начальника отдела по экономике и управлению муниципальным имуществом администрации Воробьёвского муниципального района; Моисеенко Р. Н. – помощника главы администрации Воробьёвского муниципального района; Бардакова А. В. ведущего специалиста администрации Воробьёвского сельского поселения; в отсутствие лица, выявленного в качестве правообладателя указанного ранее объекта недвижимости.

При осмотре осуществляется фотофиксация объекта недвижимости.

Материалы фотофиксации прилагаются. Осмотр проведен в форме визуального осмотра.

В результате проведенного осмотра участка с данным адресом, объект недвижимости с кадастровым номером 36:08:2500012:64 не обнаружен. По адресу Воронежская обл., Воробьёвский р-н., с. Новотолучеево, ул. Пролетарская, д.168 расположены два объекта: прошедший государственную регистрацию с кадастровым номером 36:08:2500012:63, не имеющий регистрации права с кадастровым номером 36:08:2500012:60.

Подписи членов комиссии:

Председатель комиссии :

  
\_\_\_\_\_

подпись

Слатвицкий О.Д.  
расшифровка подписи

  
\_\_\_\_\_

подпись

Мозговой А. Н.  
расшифровка подписи

  
\_\_\_\_\_


подпись

Котенкова Е.А.  
расшифровка подписи

  
\_\_\_\_\_

подпись

Моисеенко Р. Н.  
расшифровка подписи

  
\_\_\_\_\_

подпись

Бардаков А. В.  
расшифровка подписи



к акту осмотра здания, сооружения  
или объекта незавершенного  
строительства при выявлении  
правообладателя ранее учтенных  
объектов недвижимости №63 от  
15.12.2023 г.

Фототаблица

(Воронежская область, Воробьевский район, с.Новотолучеево, ул. Пролетарская, д.168)





## АКТ ОСМОТРА

здания, сооружения или объекта незавершенного строительства при выявлении правообладателей ранее учтённых объектов недвижимости

«15» декабря 2023 г.

№64

Настоящий акт составлен в результате проведенного 15 декабря 2023 года в 11 часов 30 минут осмотра объекта недвижимости, жилого дома, расположенного по адресу: Воронежская обл., Воробьевский р-н., с. Новотолучеево, ул. Пролетарская, д. 204. с кадастровым номером 36:08:2500015:113, расположенного на земельном участке с кадастровым номером 36:08:2500015:78, по адресу: Воронежская обл., Воробьевский р-н., с. Новотолучеево, ул. Пролетарская, д. 204, комиссией администрации Воробьевского сельского поселения Воробьевского муниципального района Воронежской области в составе: Слатвицкого О. Д. – главы администрации Воробьевского сельского поселения; Мозгового А. Н. заместителя главы администрации Воробьевского муниципального района – начальника отдела программ и развития сельской территории; Котенковой Е. А. – начальника отдела по экономике и управлению муниципальным имуществом администрации Воробьевского муниципального района; Моисеенко Р. Н. – помощника главы администрации Воробьевского муниципального района; Бардакова А. В. ведущего специалиста администрации Воробьевского сельского поселения; в отсутствии лица, выявленного в качестве правообладателя указанного ранее объекта недвижимости.

При осмотре осуществляется фотофиксация объекта недвижимости. Материалы фотофиксации прилагаются. Осмотр проведен в форме визуального осмотра.

В результате проведенного осмотра участка с данным адресом, объект недвижимости с кадастровым номером 36:08:2500015:113 не обнаружен. По адресу Воронежская обл., Воробьевский р-н., с. Новотолучеево, ул. Пролетарская, д.204 расположен другой объект, прошедший государственную регистрацию, с кадастровым номером 36:08:2500015:131.

Подписи членов комиссии:


Председатель комиссии :

  
\_\_\_\_\_

подпись

Слатвицкий О.Д.

расшифровка подписи

  
\_\_\_\_\_

подпись

Мозговой А. Н.

расшифровка подписи

  
\_\_\_\_\_

подпись

Котенкова Е.А.

расшифровка подписи

  
\_\_\_\_\_

подпись

Моисеенко Р. Н.

расшифровка подписи

  
\_\_\_\_\_

подпись

Бардаков А. В.

расшифровка подписи



к акту осмотра здания, сооружения  
или объекта незавершенного  
строительства при выявлении  
правообладателя ранее учтенных  
объектов недвижимости №64 от  
15.12.2023 г.

Фототаблица

(Воронежская область, Воробьевский район, с.Новотолучеево, ул. Пролетарская, д. 204)





## АКТ ОСМОТРА

здания, сооружения или объекта незавершенного строительства при выявлении правообладателей ранее учтённых объектов недвижимости

«15» декабря 2023 г.

№65

Настоящий акт составлен в результате проведенного 15 декабря 2023 года в 11 часов 40 минут осмотра объекта недвижимости, жилого дома, расположенного по адресу: Воронежская обл., Воробьевский р-н., с. Новотолучеево, ул. Пролетарская, д. 208. с кадастровым номером 36:08:2500015:100, расположенного на земельном участке с кадастровым номером 36:08:2500015:50, по адресу: Воронежская обл., Воробьевский р-н., с. Новотолучеево, ул. Пролетарская, д. 208, комиссией администрации Воробьевского сельского поселения Воробьевского муниципального района Воронежской области в составе: Слатвицкого О. Д. – главы администрации Воробьевского сельского поселения; Мозгового А. Н. заместителя главы администрации Воробьевского муниципального района – начальника отдела программ и развития сельской территории; Котенковой Е. А. – начальника отдела по экономике и управлению муниципальным имуществом администрации Воробьевского муниципального района; Моисеенко Р. Н. – помощника главы администрации Воробьевского муниципального района; Бардакова А. В. ведущего специалиста администрации Воробьевского сельского поселения; в отсутствие лица, выявленного в качестве правообладателя указанного ранее объекта недвижимости.

При осмотре осуществляется фотофиксация объекта недвижимости. Материалы фотофиксации прилагаются. Осмотр проведен в форме визуального осмотра.

В результате проведенного осмотра участка с данным адресом, объект недвижимости с кадастровым номером 36:08:2500015:100 не обнаружен. По адресу Воронежская обл., Воробьевский р-н., с. Новотолучеево, ул. Пролетарская, д.208 расположен другой объект, прошедший государственную регистрацию, с кадастровым номером 36:08:2500015:155.

Подписи членов комиссии:

Председатель комиссии :

  
\_\_\_\_\_

подпись

Слатвицкий О.Д.

расшифровка подписи

  
\_\_\_\_\_

подпись

Мозговой А. Н.

расшифровка подписи

  
\_\_\_\_\_

подпись

Котенкова Е.А.

расшифровка подписи

  
\_\_\_\_\_

подпись

Моисеенко Р. Н.

расшифровка подписи

  
\_\_\_\_\_

подпись

Бардаков А. В.

расшифровка подписи



к акту осмотра здания, сооружения  
или объекта незавершенного  
строительства при выявлении  
правообладателя ранее учтенных  
объектов недвижимости №65 от  
15.12.2023 г.

Фототаблица

(Воронежская область, Воробьевский район, с.Новотолучеево, ул. Пролетарская, д. 208)





## АКТ ОСМОТРА

здания, сооружения или объекта незавершенного строительства при выявлении правообладателей ранее учтённых объектов недвижимости

«15» декабря 2023 г.

№66

Настоящий акт составлен в результате проведенного 15 декабря 2023 года в 11 часов 50 минут осмотра объекта недвижимости, жилого дома, расположенного по адресу: Воронежская обл., Воробьёвский р-н., с. Новотолучеево, ул. Пролетарская, д. 222. с кадастровым номером 36:08:2500015:114, расположенного на земельном участке с кадастровым номером 36:08:2500015:28, по адресу: Воронежская обл., Воробьёвский р-н., с. Новотолучеево, ул. Пролетарская, д. 222, комиссией администрации Воробьёвского сельского поселения Воробьёвского муниципального района Воронежской области в составе: Слатвицкого О. Д. – главы администрации Воробьёвского сельского поселения; Мозгового А. Н. заместителя главы администрации Воробьёвского муниципального района – начальника отдела программ и развития сельской территории; Котенковой Е. А. – начальника отдела по экономике и управлению муниципальным имуществом администрации Воробьёвского муниципального района; Моисеенко Р. Н. – помощника главы администрации Воробьёвского муниципального района; Бардакова А. В. ведущего специалиста администрации Воробьёвского сельского поселения; в отсутствие лица, выявленного в качестве правообладателя указанного ранее объекта недвижимости.

При осмотре осуществляется фотофиксация объекта недвижимости. Материалы фотофиксации прилагаются. Осмотр проведен в форме визуального осмотра.

В результате проведенного осмотра участка с данным адресом, объект недвижимости с кадастровым номером 36:08:2500015:114 не обнаружен. По адресу Воронежская обл., Воробьёвский р-н., с. Новотолучеево, ул. Пролетарская, д.222 расположен другой объект, прошедший государственную регистрацию, с кадастровым номером 36:08:2500015:97.

Подписи членов комиссии:

Председатель комиссии :

  
\_\_\_\_\_

подпись

Слатвицкий О.Д.

расшифровка подписи

  
\_\_\_\_\_

подпись

Мозговой А. Н.

расшифровка подписи

  
\_\_\_\_\_

подпись

Котенкова Е.А.

расшифровка подписи

  
\_\_\_\_\_

подпись

Моисеенко Р. Н.

расшифровка подписи

  
\_\_\_\_\_

подпись

Бардаков А. В.

расшифровка подписи

к акту осмотра здания, сооружения  
или объекта незавершенного  
строительства при выявлении  
правообладателя ранее учтенных  
объектов недвижимости №66 от  
15.12.2023 г.

Фототаблица

(Воронежская область, Воробьевский район, с.Новотолучеево, ул. Пролетарская, д. 222)

