

АКТ ОСМОТРА

здания, сооружения или объекта незавершенного строительства при выявлении правообладателей ранее учтённых объектов недвижимости

«15» января 2025 г.

№168

Настоящий акт составлен в результате проведенного 15 января 2025 года в 13 часов 20 минут осмотра объекта недвижимости, жилого дома, расположенного, согласно сведениям из ЕГРН, по адресу: Воронежская обл., Воробьёвский р-н., с. Рудня, ул. Октябрьская, д.106, с кадастровым номером 36:08:2400009:284, кадастровый номер земельного участка отсутствует, комиссией администрации Воробьёвского сельского поселения Воробьёвского муниципального района Воронежской области в составе: Слатвицкого О. Д. – главы администрации Воробьёвского сельского поселения; Мозгового А. Н. заместителя главы администрации Воробьёвского муниципального района – начальника отдела программ и развития сельской территории; Котенковой Е. А. – начальника отдела по экономике и управлению муниципальным имуществом администрации Воробьёвского муниципального района; Моисеенко Р. Н. – помощника главы администрации Воробьёвского муниципального района; Бардакова А. В. ведущего специалиста администрации Воробьёвского сельского поселения; в отсутствии лица, выявленного в качестве правообладателя указанного ранее объекта недвижимости.

В результате проведенного осмотра, участка с данным адресом, выявлено, что объект недвижимости с кадастровым номером 36:08:2400009:284 прекратил свое существование.

Подписи членов комиссии:

Председатель комиссии :



подпись

Слатвицкий О.Д.
расшифровка подписи



подпись

Мозговой А. Н.
расшифровка подписи



подпись

Котенкова Е.А.
расшифровка подписи



подпись

Моисеенко Р. Н.
расшифровка подписи



подпись

Бардаков А. В.
расшифровка подписи

к акту осмотра здания, сооружения
или объекта незавершенного
строительства при выявлении
правообладателя ранее учтенных
объектов недвижимости №168 от
15.01.2025 г.

Фототаблица

(Воронежская область, Воробьевский район, с.Рудня, ул. Октябрьская, д.106)



АКТ ОСМОТРА

здания, сооружения или объекта незавершенного строительства при выявлении правообладателей ранее учтённых объектов недвижимости

«15» января 2025 г.

№169

Настоящий акт составлен в результате проведенного 15 января 2025 года в 13 часов 20 минут осмотра объекта недвижимости, жилого дома, расположенного, согласно сведениям из ЕГРН, по адресу: Воронежская обл., Воробьёвский р-н., с. Рудня, ул. Октябрьская, д.106, с кадастровым номером 36:08:2400009:283, кадастровый номер земельного участка отсутствует, комиссией администрации Воробьёвского сельского поселения Воробьёвского муниципального района Воронежской области в составе: Слатвицкого О. Д. – главы администрации Воробьёвского сельского поселения; Мозгового А. Н. заместителя главы администрации Воробьёвского муниципального района – начальника отдела программ и развития сельской территории; Котенковой Е. А. – начальника отдела по экономике и управлению муниципальным имуществом администрации Воробьёвского муниципального района; Моисеенко Р. Н. – помощника главы администрации Воробьёвского муниципального района; Бардакова А. В. ведущего специалиста администрации Воробьёвского сельского поселения; в отсутствие лица, выявленного в качестве правообладателя указанного ранее объекта недвижимости.

В результате проведенного осмотра, участка с данным адресом, выявлено, что объект недвижимости с кадастровым номером 36:08:2400009:283 прекратил свое существование.

Подписи членов комиссии:

Председатель комиссии :



подпись

Слатвицкий О.Д.
расшифровка подписи



подпись

Мозговой А. Н.
расшифровка подписи



подпись

Котенкова Е.А.
расшифровка подписи



подпись

Моисеенко Р. Н.
расшифровка подписи



подпись

Бардаков А. В.
расшифровка подписи

к акту осмотра здания, сооружения
или объекта незавершенного
строительства при выявлении
правообладателя ранее учтенных
объектов недвижимости №169 от
15.01.2025 г.

Фототаблица

(Воронежская область, Воробьевский район, с.Рудня, ул. Октябрьская, д.106)



АКТ ОСМОТРА

здания, сооружения или объекта незавершенного строительства при выявлении правообладателей ранее учтённых объектов недвижимости

«15» января 2025 г.

№170

Настоящий акт составлен в результате проведенного 15 января 2025 года в 13 часов 25 минут осмотра объекта недвижимости, жилого дома, расположенного, согласно сведениям из ЕГРН, по адресу: Воронежская обл., Воробьёвский р-н., с. Рудня, ул. Октябрьская, д.98, с кадастровым номером 36:08:2400009:246, расположенного на земельном участке с кадастровым номером 36:08:2400009:86, по адресу: Воронежская обл., Воробьёвский р-н., с. Рудня, ул. Чкалова, б/н, комиссией администрации Воробьёвского сельского поселения Воробьёвского муниципального района Воронежской области в составе: Слатвицкого О. Д. – главы администрации Воробьёвского сельского поселения; Мозгового А. Н. заместителя главы администрации Воробьёвского муниципального района – начальника отдела программ и развития сельской территории; Котенковой Е. А. – начальника отдела по экономике и управлению муниципальным имуществом администрации Воробьёвского муниципального района; Моисеенко Р. Н. – помощника главы администрации Воробьёвского муниципального района; Бардакова А. В. ведущего специалиста администрации Воробьёвского сельского поселения; в отсутствии лица, выявленного в качестве правообладателя указанного ранее объекта недвижимости.

В результате проведенного осмотра участка с данным адресом, объект недвижимости с кадастровым номером 36:08:2400009:246 не обнаружен. По адресу Воронежская обл., Воробьёвский р-н., с.Рудня, ул. Октябрьская, д.98 расположен объект недвижимости, прошедший государственную регистрацию с кадастровым номером 36:08:2400009:245.

Подписи членов комиссии:

Председатель комиссии :



подпись

Слатвицкий О.Д.
расшифровка подписи



подпись

Мозговой А. Н.
расшифровка подписи



подпись

Котенкова Е.А.
расшифровка подписи



подпись

Моисеенко Р. Н.
расшифровка подписи



подпись

Бардаков А. В.
расшифровка подписи

к акту осмотра здания, сооружения
или объекта незавершенного
строительства при выявлении
правообладателя ранее учтенных
объектов недвижимости №170 от
15.01.2025 г.

Фототаблица
(Воронежская область, Воробьевский район, с.Рудня, ул. Октябрьская, д.98)



АКТ ОСМОТРА

здания, сооружения или объекта незавершенного строительства при выявлении правообладателей ранее учтённых объектов недвижимости

«15» января 2025 г.

№171

Настоящий акт составлен в результате проведенного 13 января 2025 года в 15 часов 30 минут осмотра объекта недвижимости, жилого дома, расположенного, согласно сведениям из ЕГРН, по адресу: Воронежская обл., Воробьёвский р-н., с. Рудня, ул. Октябрьская, д.91, с кадастровым номером 36:08:2400009:270, кадастровый номер земельного участка отсутствует, комиссией администрации Воробьёвского сельского поселения Воробьёвского муниципального района Воронежской области в составе: Слатвицкого О. Д. – главы администрации Воробьёвского сельского поселения; Мозгового А. Н. заместителя главы администрации Воробьёвского муниципального района – начальника отдела программ и развития сельской территории; Котенковой Е. А. – начальника отдела по экономике и управлению муниципальным имуществом администрации Воробьёвского муниципального района; Моисеенко Р. Н. – помощника главы администрации Воробьёвского муниципального района; Бардакова А. В. ведущего специалиста администрации Воробьёвского сельского поселения; в отсутствие лица, выявленного в качестве правообладателя указанного ранее объекта недвижимости.

В результате проведенного осмотра участка с данным адресом, объект недвижимости с кадастровым номером 36:08:2400009:270 не обнаружен. По адресу Воронежская обл., Воробьёвский р-н., с.Рудня, ул. Октябрьская, д.91 расположен объект недвижимости, прошедший государственную регистрацию с кадастровым номером 36:08:2400009:328.

Подписи членов комиссии:

Председатель комиссии :



подпись

Слатвицкий О.Д.
расшифровка подписи



подпись

Мозговой А. Н.
расшифровка подписи




подпись

Котенкова Е.А.
расшифровка подписи



подпись

Моисеенко Р. Н.
расшифровка подписи



подпись

Бардаков А. В.
расшифровка подписи

к акту осмотра здания, сооружения
или объекта незавершенного
строительства при выявлении
правообладателя ранее учтенных
объектов недвижимости №171 от
15.01.2025 г.

Фототаблица
(Воронежская область, Воробьевский район, с.Рудня, ул. Октябрьская, д.91)



АКТ ОСМОТРА

здания, сооружения или объекта незавершенного строительства при выявлении правообладателей ранее учтённых объектов недвижимости

«15» января 2025 г.

№172

Настоящий акт составлен в результате проведенного 15 января 2025 года в 13 часов 30 минут осмотра объекта недвижимости, жилого дома, расположенного, согласно сведениям из ЕГРН, по адресу: Воронежская обл., Воробьёвский р-н., с. Рудня, ул. Октябрьская, д.91, с кадастровым номером 36:08:2400009:256, расположенного на земельном участке с кадастровым номером 36:08:2400009:20, по адресу: Воронежская обл., Воробьёвский р-н., с. Рудня, ул. Октябрьская, д.91, комиссией администрации Воробьёвского сельского поселения Воробьёвского муниципального района Воронежской области в составе: Слатвицкого О. Д. – главы администрации Воробьёвского сельского поселения; Мозгового А. Н. заместителя главы администрации Воробьёвского муниципального района – начальника отдела программ и развития сельской территории; Котенковой Е. А. – начальника отдела по экономике и управлению муниципальным имуществом администрации Воробьёвского муниципального района; Моисеенко Р. Н. – помощника главы администрации Воробьёвского муниципального района; Бардакова А. В. ведущего специалиста администрации Воробьёвского сельского поселения; в отсутствии лица, выявленного в качестве правообладателя указанного ранее объекта недвижимости.

В результате проведенного осмотра участка с данным адресом, объект недвижимости с кадастровым номером 36:08:2400009:256 не обнаружен. По адресу Воронежская обл., Воробьёвский р-н., с.Рудня, ул. Октябрьская, д.91 расположен объект недвижимости, прошедший государственную регистрацию с кадастровым номером 36:08:2400009:328.

Подписи членов комиссии:
Председатель комиссии :



подпись

Слатвицкий О.Д.
расшифровка подписи



подпись

Мозговой А. Н.
расшифровка подписи



подпись

Котенкова Е.А.
расшифровка подписи



подпись

Моисеенко Р. Н.
расшифровка подписи



подпись

Бардаков А. В.
расшифровка подписи

к акту осмотра здания, сооружения
или объекта незавершенного
строительства при выявлении
правообладателя ранее учтенных
объектов недвижимости №172 от
15.01.2025 г.

Фототаблица
(Воронежская область, Воробьевский район, с.Рудня, ул. Октябрьская, д.91)



АКТ ОСМОТРА

здания, сооружения или объекта незавершенного строительства при выявлении правообладателей ранее учтённых объектов недвижимости

«15» января 2025 г.


№173

Настоящий акт составлен в результате проведенного 15 января 2025 года в 13 часов 35 минут осмотра объекта недвижимости, жилого дома, расположенного, согласно сведениям из ЕГРН, по адресу: Воронежская обл., Воробьёвский р-н., с. Рудня, ул. Октябрьская, д.2, с кадастровым номером 36:08:2400009:237, расположенного на земельном участке с кадастровым номером 36:08:2400009:31, по адресу: Воронежская обл., Воробьёвский р-н., с. Рудня, ул. Октябрьская, б/н, комиссией администрации Воробьёвского сельского поселения Воробьёвского муниципального района Воронежской области в составе: Слатвицкого О. Д. – главы администрации Воробьёвского сельского поселения; Мозгового А. Н. заместителя главы администрации Воробьёвского муниципального района – начальника отдела программ и развития сельской территории; Котенковой Е. А. – начальника отдела по экономике и управлению муниципальным имуществом администрации Воробьёвского муниципального района; Моисеенко Р. Н. – помощника главы администрации Воробьёвского муниципального района; Бардакова А. В. ведущего специалиста администрации Воробьёвского сельского поселения; в отсутствии лица, выявленного в качестве правообладателя указанного ранее объекта недвижимости.


В результате проведенного осмотра участка с данным адресом, объект недвижимости с кадастровым номером 36:08:2400009:237 не обнаружен. По адресу Воронежская обл., Воробьёвский р-н., с.Рудня, ул. Октябрьская, д.2 расположен объект недвижимости (торговая точка), прошедший государственную регистрацию с кадастровым номером 36:08:2400009:242. Согласно сведениям из ЕГРН правообладатель земельного участка с кадастровым номером 36:08:2400009:31 с которым связан объект недвижимости является Болотов В. П., реквизиты документа-основания: инвентаризационная опись 24 00 009 от 18.04.2003 г. по данным хозяйственного учета он проживал по адресу с. Рудня, ул. Октябрьская, д. 14 на котором объект недвижимости прекратил свое существование.

Подписи членов комиссии:


Председатель комиссии :




подпись




подпись



подпись



подпись



подпись

Слатвицкий О.Д.

расшифровка подписи

Мозговой А. Н.

расшифровка подписи

Котенкова Е.А.

расшифровка подписи

Моисеенко Р. Н.

расшифровка подписи

Бардаков А. В.

расшифровка подписи

к акту осмотра здания, сооружения
или объекта незавершенного
строительства при выявлении
правообладателя ранее учтенных
объектов недвижимости №173 от
15.01.2025 г.

Фототаблица
(Воронежская область, Воробьевский район, с.Рудня, ул. Октябрьская, д.2)



(Воронежская область, Воробьевский район, с.Рудня, ул. Октябрьская, д.14)



АКТ ОСМОТРА

здания, сооружения или объекта незавершенного строительства при выявлении правообладателей ранее учтённых объектов недвижимости

«15» января 2025 г.

№174


Настоящий акт составлен в результате проведенного 15 января 2025 года в 13 часов 35 минут осмотра объекта недвижимости, жилого дома, расположенного, согласно сведениям из ЕГРН, по адресу: Воронежская обл., Воробьёвский р-н., с. Рудня, ул. Октябрьская, д.89, с кадастровым номером 36:08:2400009:273, расположенного на земельном участке с кадастровым номером 36:08:2400009:31, по адресу: Воронежская обл., Воробьёвский р-н., с. Рудня, ул. Октябрьская, б/н, комиссией администрации Воробьёвского сельского поселения Воробьёвского муниципального района Воронежской области в составе: Слатвицкого О. Д. – главы администрации Воробьёвского сельского поселения; Мозгового А. Н. заместителя главы администрации Воробьёвского муниципального района – начальника отдела программ и развития сельской территории; Котенковой Е. А. – начальника отдела по экономике и управлению муниципальным имуществом администрации Воробьёвского муниципального района; Моисеенко Р. Н. – помощника главы администрации Воробьёвского муниципального района; Бардакова А. В. ведущего специалиста администрации Воробьёвского сельского поселения; в отсутствии лица, выявленного в качестве правообладателя указанного ранее объекта недвижимости.


В результате проведенного осмотра выявлено, что объект недвижимости с кадастровым номером 36:08:2400009:273 прекратил свое существование. По адресу Воронежская обл., Воробьёвский р-н., с.Рудня, ул. Октябрьская, д.89 расположен объект недвижимости находящийся в аварийном состоянии. Материал стен тесаные блоки мела и глина.


Согласно сведениям из ЕГРН правообладатель земельного участка с кадастровым номером 36:08:2400009:31 с которым связан объект недвижимости является Болотов В. П., реквизиты документа-основания: инвентаризационная опись 24 00 009 от 18.04.2003 г. по данным похозяйственного учета он проживал по адресу с. Рудня, ул. Октябрьская, д. 14 на котором объект недвижимости прекратил свое существование.


Подписи членов комиссии:


Председатель комиссии :



подпись


подпись


подпись


подпись


подпись

Слатвицкий О.Д.
расшифровка подписи
Мозговой А. Н.
расшифровка подписи
Котенкова Е.А.
расшифровка подписи
Моисеенко Р. Н.
расшифровка подписи
Бардаков А. В.
расшифровка подписи

к акту осмотра здания, сооружения
или объекта незавершенного
строительства при выявлении
правообладателя ранее учтенных
объектов недвижимости №174 от
15.01.2025 г.

Фототаблица

(Воронежская область, Воробьевский район, с.Рудня, ул. Октябрьская, д.89)



(Воронежская область, Воробьевский район, с.Рудня, ул. Октябрьская, д.14)



АКТ ОСМОТРА

здания, сооружения или объекта незавершенного строительства при выявлении правообладателей ранее учтённых объектов недвижимости

«15» января 2025 г.

№175

Настоящий акт составлен в результате проведенного 15 января 2025 года в 13 часов 35 минут осмотра объекта недвижимости, жилого дома, расположенного, согласно сведениям из ЕГРН, по адресу: Воронежская обл., Воробьёвский р-н., с. Рудня, ул. Октябрьская, д.12, с кадастровым номером 36:08:2400009:250, кадастровый номер земельного участка отсутствует, комиссией администрации Воробьёвского сельского поселения Воробьёвского муниципального района Воронежской области в составе: Слатвицкого О. Д. – главы администрации Воробьёвского сельского поселения; Мозгового А. Н. заместителя главы администрации Воробьёвского муниципального района – начальника отдела программ и развития сельской территории; Котенковой Е. А. – начальника отдела по экономике и управлению муниципальным имуществом администрации Воробьёвского муниципального района; Моисеенко Р. Н. – помощника главы администрации Воробьёвского муниципального района; Бардакова А. В. ведущего специалиста администрации Воробьёвского сельского поселения; в отсутствии лица, выявленного в качестве правообладателя указанного ранее объекта недвижимости.

В результате проведенного осмотра участка с данным адресом выявлено, что объект недвижимости с кадастровым номером 36:08:2400010:250 прекратил свое существование.

Подписи членов комиссии:

Председатель комиссии :



подпись

Слатвицкий О.Д.
расшифровка подписи



подпись

Мозговой А. Н.
расшифровка подписи



подпись

Котенкова Е.А.
расшифровка подписи



подпись

Моисеенко Р. Н.
расшифровка подписи



подпись

Бардаков А. В.
расшифровка подписи

к акту осмотра здания, сооружения
или объекта незавершенного
строительства при выявлении
правообладателя ранее учтенных
объектов недвижимости №175 от
15.01.2025 г.

Фототаблица

(Воронежская область, Воробьевский район, с.Рудня, ул. Октябрьская, д.12)



АКТ ОСМОТРА

здания, сооружения или объекта незавершенного строительства при выявлении правообладателей ранее учтённых объектов недвижимости

«15» января 2025 г.

№176

Настоящий акт составлен в результате проведенного 15 января 2025 года в 13 часов 40 минут осмотра объекта недвижимости, жилого дома, расположенного, согласно сведениям из ЕГРН, по адресу: Воронежская обл., Воробьёвский р-н., с. Рудня, ул. Октябрьская, д.29а, с кадастровым номером 36:08:2400009:285, расположенного на земельном участке с кадастровым номером 36:08:2400009:103, по адресу: Воронежская обл., Воробьёвский р-н., с. Рудня, ул. Октябрьская, д.64, комиссией администрации Воробьёвского сельского поселения Воробьёвского муниципального района Воронежской области в составе: Слатвицкий О. Д. – главы администрации Воробьёвского сельского поселения; Мозгового А. Н. заместителя главы администрации Воробьёвского муниципального района – начальника отдела программ и развития сельской территории; Котенковой Е. А. – начальника отдела по экономике и управлению муниципальным имуществом администрации Воробьёвского муниципального района; Моисеенко Р. Н. – помощника главы администрации Воробьёвского муниципального района; Бардакова А. В. ведущего специалиста администрации Воробьёвского сельского поселения; в отсутствии лица, выявленного в качестве правообладателя указанного ранее объекта недвижимости.

В результате проведенного осмотра жилого дома с кадастровым номером 36:08:2400009:285 установлено, что объект недвижимости находился по адресу: с. Рудня, ул. Октябрьская, д.64. В настоящее время объект прекратил свое существование.

Подписи членов комиссии:

Председатель комиссии :



подпись

Слатвицкий О.Д.

расшифровка подписи



подпись

Мозговой А. Н.

расшифровка подписи



подпись

Котенкова Е.А.

расшифровка подписи



подпись

Моисеенко Р. Н.

расшифровка подписи



подпись

Бардаков А. В.

расшифровка подписи

к акту осмотра здания, сооружения
или объекта незавершенного
строительства при выявлении
правообладателя ранее учтенных
объектов недвижимости №176 от
15.01.2025 г.

Фототаблица

(Воронежская область, Воробьевский район, с.Рудня, ул. Октябрьская, д.64)



АКТ ОСМОТРА

здания, сооружения или объекта незавершенного строительства при выявлении правообладателей ранее учтённых объектов недвижимости

«15» января 2025 г.


№177

Настоящий акт составлен в результате проведенного 15 января 2025 года в 15 часов 45 минут осмотра объекта недвижимости, жилого дома, расположенного, согласно сведениям из ЕГРН, по адресу: Воронежская обл., Воробьёвский р-н., с. Рудня, ул. Октябрьская, д.3, с кадастровым номером 36:08:2400009:268, кадастровый номер земельного участка отсутствует, комиссией администрации Воробьёвского сельского поселения Воробьёвского муниципального района Воронежской области в составе: Слатвицкого О. Д. – главы администрации Воробьёвского сельского поселения; Мозгового А. Н. заместителя главы администрации Воробьёвского муниципального района – начальника отдела программ и развития сельской территории; Котенковой Е. А. – начальника отдела по экономике и управлению муниципальным имуществом администрации Воробьёвского муниципального района; Моисеенко Р. Н. – помощника главы администрации Воробьёвского муниципального района; Бардакова А. В. ведущего специалиста администрации Воробьёвского сельского поселения; в отсутствии лица, выявленного в качестве правообладателя указанного ранее объекта недвижимости.

В результате проведенного осмотра участка с данным адресом, объект недвижимости с кадастровым номером 36:08:2400009:268 не обнаружен. По адресу Воронежская обл., Воробьёвский р-н., с. Рудня, ул. Октябрьская, д.3 расположен комплекс гаражей бывшего колхоза «Дружба» с кадастровым номером 36:08:2400009:111.

Подписи членов комиссии:

Председатель комиссии :




подпись

Слатвицкий О.Д.
расшифровка подписи



подпись

Мозговой А. Н.
расшифровка подписи



подпись

Котенкова Е.А.
расшифровка подписи



подпись

Моисеенко Р. Н.
расшифровка подписи



подпись

Бардаков А. В.
расшифровка подписи

к акту осмотра здания, сооружения
или объекта незавершенного
строительства при выявлении
правообладателя ранее учтенных
объектов недвижимости №177 от
15.01.2025 г.

Фототаблица

(Воронежская область, Воробьевский район, с.Рудня, ул. Октябрьская, д.3)



АКТ ОСМОТРА

здания, сооружения или объекта незавершенного строительства при выявлении правообладателей ранее учтённых объектов недвижимости

«15» января 2025 г.

№178

Настоящий акт составлен в результате проведенного 15 января 2025 года в 13 часов 45 минут осмотра объекта недвижимости, жилого дома, расположенного, согласно сведениям из ЕГРН, по адресу: Воронежская обл., Воробьевский р-н., с. Рудня, ул. Октябрьская, д.31, с кадастровым номером 36:08:2400009:278, расположенного на земельном участке с кадастровым номером 36:08:2400009:40, по адресу: Воронежская обл., Воробьевский р-н., с. Рудня, ул. Октябрьская, б/н, комиссией администрации Воробьевского сельского поселения Воробьевского муниципального района Воронежской области в составе: Слатвицкого О. Д. – главы администрации Воробьевского сельского поселения; Мозгового А. Н. заместителя главы администрации Воробьевского муниципального района – начальника отдела программ и развития сельской территории; Котенковой Е. А. – начальника отдела по экономике и управлению муниципальным имуществом администрации Воробьевского муниципального района; Моисеенко Р. Н. – помощника главы администрации Воробьевского муниципального района; Бардакова А. В. ведущего специалиста администрации Воробьевского сельского поселения; в отсутствии лица, выявленного в качестве правообладателя указанного ранее объекта недвижимости.

В результате проведенного осмотра участка с данным адресом, выявлено что объект недвижимости с кадастровым номером 36:08:2400009:278 прекратил свое существование.

Подписи членов комиссии:

Председатель комиссии :



подпись

Слатвицкий О.Д.


расшифровка подписи



подпись

Мозговой А. Н.

расшифровка подписи



подпись

Котенкова Е.А.

расшифровка подписи



подпись

Моисеенко Р. Н.

расшифровка подписи



подпись

Бардаков А. В.

расшифровка подписи

к акту осмотра здания, сооружения
или объекта незавершенного
строительства при выявлении
правообладателя ранее учтенных
объектов недвижимости №178 от
15.01.2025 г.

Фототаблица

(Воронежская область, Воробьевский район, с.Рудня, ул. Октябрьская, д.31)

