

АКТ ОСМОТРА

здания, сооружения или объекта незавершенного строительства при выявлении правообладателей ранее учтённых объектов недвижимости

«23» сентября 2024 г.

№140

Настоящий акт составлен в результате проведенного 23 сентября 2024 года в 13 часов 20 минут осмотра объекта недвижимости, жилого дома, расположенного, согласно сведениям из ЕГРН, по адресу: Воронежская обл., Воробьевский р-н., с. Воробьевка, ул. Ленина, д.131, с кадастровым номером 36:08:0101029:113, кадастровый номер земельного участка отсутствует, комиссией администрации Воробьевского сельского поселения Воробьевского муниципального района Воронежской области в составе: Слатвицкого О. Д. – главы администрации Воробьевского сельского поселения; Мозгового А. Н. заместителя главы администрации Воробьевского муниципального района – начальника отдела программ и развития сельской территории; Котенковой Е. А. – начальника отдела по экономике и управлению муниципальным имуществом администрации Воробьевского муниципального района; Моисеенко Р. Н. – помощника главы администрации Воробьевского муниципального района; Бардакова А. В. ведущего специалиста администрации Воробьевского сельского поселения; в отсутствие лица, выявленного в качестве правообладателя указанного ранее объекта недвижимости.

При осмотре осуществляется фотофиксация объекта недвижимости. Материалы фотофиксации прилагаются. Осмотр проведен в форме визуального осмотра.

В результате проведенного осмотра участка с данным адресом, выявлено что объект недвижимости с кадастровым номером 36:08:0101029:113 прекратил свое существование.


Подписи членов комиссии:

Председатель комиссии :



подпись

Слатвицкий О.Д.
расшифровка подписи



подпись

Мозговой А. Н.
расшифровка подписи



подпись

Котенкова Е.А.
расшифровка подписи



подпись

Моисеенко Р. Н.
расшифровка подписи



подпись

Бардаков А. В.
расшифровка подписи

к акту осмотра здания, сооружения
или объекта незавершенного
строительства при выявлении
правообладателя ранее учтенных
объектов недвижимости №140 от
23.09.2024 г.

Фототаблица

(Воронежская область, Воробьевский район, с. Воробьевка, ул. Ленина, д. 131)



АКТ ОСМОТРА

здания, сооружения или объекта незавершенного строительства при выявлении правообладателей ранее учтённых объектов недвижимости

«23» сентября 2024 г.

№141

Настоящий акт составлен в результате проведенного 23 сентября 2024 года в 13 часов 50 минут осмотра объекта недвижимости, жилого дома, расположенного, согласно сведениям из ЕГРН, по адресу: Воронежская обл., Воробьевский р-н., с. Воробьевка, ул. Ленина, д.121А, с кадастровым номером 36:08:0101029:98, расположенного на земельном участке с кадастровым номером 36:08:0101029:1, по адресу: Воронежская обл., Воробьевский р-н., с. Воробьевка, ул. Ленина, д.121А, комиссией администрации Воробьевского сельского поселения Воробьевского муниципального района Воронежской области в составе: Слатвицкого О. Д. – главы администрации Воробьевского сельского поселения; Мозгового А. Н. заместителя главы администрации Воробьевского муниципального района – начальника отдела программ и развития сельской территории; Котенковой Е. А. – начальника отдела по экономике и управлению муниципальным имуществом администрации Воробьевского муниципального района; Моисеенко Р. Н. – помощника главы администрации Воробьевского муниципального района; Бардакова А. В. ведущего специалиста администрации Воробьевского сельского поселения; в отсутствие лица, выявленного в качестве правообладателя указанного ранее объекта недвижимости.

При осмотре осуществляется фотофиксация объекта недвижимости. Материалы фотофиксации прилагаются. Осмотр проведен в форме визуального осмотра.

В результате проведенного осмотра участка с данным адресом объект недвижимости с кадастровым номером 36:08:0101029:98 не обнаружен. На его месте двухквартирный дом с кадастровыми номерами 36:08:0101029:119 и 36:08:0101029:124, прошедшие государственную регистрацию права. Земельный участок с кадастровым номером 36:08:0101029:1 снят с учета.

Подписи членов комиссии:

Председатель комиссии :


подпись

Слатвицкий О.Д.
расшифровка подписи


подпись

Мозговой А. Н.
расшифровка подписи


подпись

Котенкова Е.А.
расшифровка подписи


подпись

Моисеенко Р. Н.
расшифровка подписи


подпись

Бардаков А. В.
расшифровка подписи

к акту осмотра здания, сооружения
или объекта незавершенного
строительства при выявлении
правообладателя ранее учтенных
объектов недвижимости №141 от
23.09.2024 г.

Фототаблица
(Воронежская область, Воробьевский район, с.Воробьевка, ул. Ленина, д.121А)



АКТ ОСМОТРА

здания, сооружения или объекта незавершенного строительства при выявлении правообладателей ранее учтённых объектов недвижимости

«23» сентября 2024 г.

№142

Настоящий акт составлен в результате проведенного 23 сентября 2024 года в 14 часов 10 минут осмотра объекта недвижимости, жилого дома, расположенного, согласно сведениям из ЕГРН, по адресу: Воронежская обл., Воробьевский р-н., с. Воробьевка, ул. Ленина, д.145, с кадастровым номером 36:08:0101031:48, расположенного на земельном участке с кадастровым номером 36:08:0101031:4, по адресу: Воронежская обл., Воробьевский р-н., с. Воробьевка, ул. Ленина, д.145, комиссией администрации Воробьевского сельского поселения Воробьевского муниципального района Воронежской области в составе: Слатвицкого О. Д. – главы администрации Воробьевского сельского поселения; Мозгового А. Н. заместителя главы администрации Воробьевского муниципального района – начальника отдела программ и развития сельской территории; Котенковой Е. А. – начальника отдела по экономике и управлению муниципальным имуществом администрации Воробьевского муниципального района; Моисеенко Р. Н. – помощника главы администрации Воробьевского муниципального района; Бардакова А. В. ведущего специалиста администрации Воробьевского сельского поселения; в отсутствии лица, выявленного в качестве правообладателя указанного ранее объекта недвижимости.

При осмотре осуществляется фотофиксация объекта недвижимости. Материалы фотофиксации прилагаются. Осмотр проведен в форме визуального осмотра.

В результате проведенного осмотра участка с данным адресом, выявлено что объект недвижимости с кадастровым номером 36:08:0101031:48 прекратил свое существование.

Подписи членов комиссии:

Председатель комиссии :




подпись

Слатвицкий О.Д.
расшифровка подписи



подпись

Мозговой А. Н.
расшифровка подписи



подпись

Котенкова Е.А.
расшифровка подписи



подпись

Моисеенко Р. Н.
расшифровка подписи



подпись

Бардаков А. В.
расшифровка подписи

к акту осмотра здания, сооружения
или объекта незавершенного
строительства при выявлении
правообладателя ранее учтенных
объектов недвижимости №142 от
23.09.2024 г.

Фототаблица
(Воронежская область, Воробьевский район, с.Воробьевка, ул. Ленина, д.145)



АКТ ОСМОТРА

здания, сооружения или объекта незавершенного строительства при выявлении правообладателей ранее учтённых объектов недвижимости

«23» сентября 2024 г.

№142

Настоящий акт составлен в результате проведенного 23 сентября 2024 года в 14 часов 10 минут осмотра объекта недвижимости, жилого дома, расположенного, согласно сведениям из ЕГРН, по адресу: Воронежская обл., Воробьевский р-н., с. Воробьевка, ул. Ленина, д.147, с кадастровым номером 36:08:0101031:47, расположенного на земельном участке с кадастровым номером 36:08:0101031:5, по адресу: Воронежская обл., Воробьевский р-н., с. Воробьевка, ул. Ленина, д.147, комиссией администрации Воробьевского сельского поселения Воробьевского муниципального района Воронежской области в составе: Слатвицкого О. Д. – главы администрации Воробьевского сельского поселения; Мозгового А. Н. заместителя главы администрации Воробьевского муниципального района – начальника отдела программ и развития сельской территории; Котенковой Е. А. – начальника отдела по экономике и управлению муниципальным имуществом администрации Воробьевского муниципального района; Моисеенко Р. Н. – помощника главы администрации Воробьевского муниципального района; Бардакова А. В. ведущего специалиста администрации Воробьевского сельского поселения; в отсутствие лица, выявленного в качестве правообладателя указанного ранее объекта недвижимости.

При осмотре осуществляется фотофиксация объекта недвижимости. Материалы фотофиксации прилагаются. Осмотр проведен в форме визуального осмотра.

В результате проведенного осмотра участка с данным адресом, выявлено что объект недвижимости с кадастровым номером 36:08:0101031:47 прекратил свое существование.

Подписи членов комиссии:

Председатель комиссии :




подпись

Слатвицкий О.Д.
расшифровка подписи



подпись

Мозговой А. Н.
расшифровка подписи



подпись

Котенкова Е.А.
расшифровка подписи



подпись

Моисеенко Р. Н.
расшифровка подписи



подпись

Бардаков А. В.
расшифровка подписи

к акту осмотра здания, сооружения
или объекта незавершенного
строительства при выявлении
правообладателя ранее учтенных
объектов недвижимости №143 от
23.09.2024 г.

Фототаблица

(Воронежская область, Воробьевский район, с.Воробьевка, ул. Ленина, д.147)

