

АКТ ОСМОТРА

здания, сооружения или объекта незавершенного строительства при выявлении правообладателей ранее учтённых объектов недвижимости

«23» сентября 2024 г.

№125

Настоящий акт составлен в результате проведенного 23 сентября 2024 года в 10 часов 10 минут осмотра объекта недвижимости, жилого дома, расположенного, согласно сведениям из ЕГРН, по адресу: Воронежская обл., Воробьёвский р-н., с. Воробьевка, ул. Шевченко, д.7, с кадастровым номером 36:08:0101007:33, расположенного на земельном участке с кадастровым номером 36:08:0101007:1, по адресу: Воронежская обл., Воробьёвский р-н., с. Воробьёвка, ул. Шевченко, д.7, комиссией администрации Воробьёвского сельского поселения Воробьёвского муниципального района Воронежской области в составе: Слатвицкого О. Д. – главы администрации Воробьёвского сельского поселения; Мозгового А. Н. заместителя главы администрации Воробьёвского муниципального района – начальника отдела программ и развития сельской территории; Котенковой Е. А. – начальника отдела по экономике и управлению муниципальным имуществом администрации Воробьёвского муниципального района; Моисеенко Р. Н. – помощника главы администрации Воробьёвского муниципального района; Бардакова А. В. ведущего специалиста администрации Воробьёвского сельского поселения; в отсутствии лица, выявленного в качестве правообладателя указанного ранее объекта недвижимости.

При осмотре осуществляется фотофиксация объекта недвижимости. Материалы фотофиксации прилагаются. Осмотр проведен в форме визуального осмотра.

В результате проведенного осмотра участка с данным адресом, объект недвижимости с кадастровым номером 36:08:0101007:33 не обнаружен. По адресу Воронежская обл., Воробьёвский р-н., с. Воробьевка, ул. Шевченко, д.7 расположен объект недвижимости, прошедший государственную регистрацию, с кадастровым номером 36:08:0101007:27.

Подписи членов комиссии:

Председатель комиссии :



подпись

Слатвицкий О.Д.


расшифровка подписи



подпись

Мозговой А. Н.

расшифровка подписи



подпись

Котенкова Е.А.

расшифровка подписи



подпись

Моисеенко Р. Н.

расшифровка подписи



подпись

Бардаков А. В.

расшифровка подписи

к акту осмотра здания, сооружения
или объекта незавершенного
строительства при выявлении
правообладателя ранее учтенных
объектов недвижимости №125 от
23.09.2024 г.

Фототаблица

(Воронежская область, Воробьевский район, с.Воробьевка, ул. Шевченко, д.7)



АКТ ОСМОТРА

здания, сооружения или объекта незавершенного строительства при выявлении правообладателей ранее учтённых объектов недвижимости

«23» сентября 2024 г.

№131

Настоящий акт составлен в результате проведенного 23 сентября 2024 года в 11 часов 15 минут осмотра объекта недвижимости, жилого дома, расположенного, согласно сведениям из ЕГРН, по адресу: Воронежская обл., Воробьевский р-н., с. Воробьевка, ул. Шевченко, д.135, с кадастровым номером 36:08:0101026:53, расположенного на земельном участке с кадастровым номером 36:08:0101026:2, по адресу: Воронежская обл., Воробьевский р-н., с. Воробьевка, ул. Шевченко, д.135, комиссией администрации Воробьевского сельского поселения Воробьевского муниципального района Воронежской области в составе: Слатвицкого О. Д. – главы администрации Воробьевского сельского поселения; Мозгового А. Н. заместителя главы администрации Воробьевского муниципального района – начальника отдела программ и развития сельской территории; Котенковой Е. А. – начальника отдела по экономике и управлению муниципальным имуществом администрации Воробьевского муниципального района; Моисеенко Р. Н. – помощника главы администрации Воробьевского муниципального района; Бардакова А. В. ведущего специалиста администрации Воробьевского сельского поселения; в отсутствие лица, выявленного в качестве правообладателя указанного ранее объекта недвижимости.

При осмотре осуществляется фотофиксация объекта недвижимости. Материалы фотофиксации прилагаются. Осмотр проведен в форме визуального осмотра.

В результате проведенного осмотра участка с данным адресом, выявлено что объект недвижимости с кадастровым номером 36:08:0101026:53 прекратил свое существование.

Подписи членов комиссии:

Председатель комиссии :



подпись

Слатвицкий О.Д.


расшифровка подписи



подпись

Мозговой А. Н.

расшифровка подписи



подпись

Котенкова Е.А.

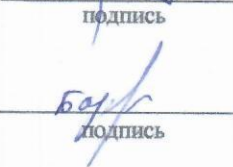
расшифровка подписи



подпись

Моисеенко Р. Н.

расшифровка подписи



подпись

Бардаков А. В.

расшифровка подписи

к акту осмотра здания, сооружения
или объекта незавершенного
строительства при выявлении
правообладателя ранее учтенных
объектов недвижимости №131 от
23.09.2024 г.

Фототаблица

(Воронежская область, Воробьевский район, с.Воробьевка, ул. Шевченко, д.135)



АКТ ОСМОТРА

здания, сооружения или объекта незавершенного строительства при выявлении правообладателей ранее учтённых объектов недвижимости

«23» сентября 2024 г.

№132

Настоящий акт составлен в результате проведенного 23 сентября 2024 года в 11 часов 20 минут осмотра объекта недвижимости, жилого дома, расположенного, согласно сведениям из ЕГРН, по адресу: Воронежская обл., Воробьевский р-н., с. Воробьевка, ул. Шевченко, д.119, с кадастровым номером 36:08:0101026:66, расположенного на земельном участке с кадастровым номером 36:08:0101026:10, по адресу: Воронежская обл., Воробьевский р-н., с. Воробьевка, ул. Шевченко, д.119, комиссией администрации Воробьевского сельского поселения Воробьевского муниципального района Воронежской области в составе: Слатвицкого О. Д. – главы администрации Воробьевского сельского поселения; Мозгового А. Н. заместителя главы администрации Воробьевского муниципального района – начальника отдела программ и развития сельской территории; Котенковой Е. А. – начальника отдела по экономике и управлению муниципальным имуществом администрации Воробьевского муниципального района; Моисеенко Р. Н. – помощника главы администрации Воробьевского муниципального района; Бардакова А. В. ведущего специалиста администрации Воробьевского сельского поселения; в отсутствие лица, выявленного в качестве правообладателя указанного ранее объекта недвижимости.

При осмотре осуществляется фотофиксация объекта недвижимости. Материалы фотофиксации прилагаются. Осмотр проведен в форме визуального осмотра.

В результате проведенного осмотра участка с данным адресом, выявлено что объект недвижимости с кадастровым номером 36:08:0101026:66 прекратил свое существование.

Подписи членов комиссии:

Председатель комиссии :

подпись

Слатвицкий О.Д.

расшифровка подписи

подпись

Мозговой А. Н.

расшифровка подписи

подпись

Котенкова Е.А.

расшифровка подписи

подпись

Моисеенко Р. Н.

расшифровка подписи

подпись

Бардаков А. В.

расшифровка подписи

к акту осмотра здания, сооружения
или объекта незавершенного
строительства при выявлении
правообладателя ранее учтенных
объектов недвижимости №132 от
23.09.2024 г.

Фототаблица
(Воронежская область, Воробьевский район, с.Воробьевка, ул. Шевченко, д.119)



АКТ ОСМОТРА

здания, сооружения или объекта незавершенного строительства при выявлении правообладателей ранее учтённых объектов недвижимости

«23» сентября 2024 г.

№133

Настоящий акт составлен в результате проведенного 23 сентября 2024 года в 11 часов 20 минут осмотра объекта недвижимости, жилого дома, расположенного, согласно сведениям из ЕГРН, по адресу: Воронежская обл., Воробьевский р-н., с. Воробьевка, ул. Шевченко, д.153, с кадастровым номером 36:08:0101026:89, расположенного на земельном участке с кадастровым номером 36:08:0101026:101, по адресу: Воронежская обл., Воробьевский р-н., с. Воробьевка, ул. Шевченко, д.153, комиссией администрации Воробьевского сельского поселения Воробьевского муниципального района Воронежской области в составе: Слатвицкого О. Д. – главы администрации Воробьевского сельского поселения; Мозгового А. Н. заместителя главы администрации Воробьевского муниципального района – начальника отдела программ и развития сельской территории; Котенковой Е. А. – начальника отдела по экономике и управлению муниципальным имуществом администрации Воробьевского муниципального района; Моисеенко Р. Н. – помощника главы администрации Воробьевского муниципального района; Бардакова А. В. ведущего специалиста администрации Воробьевского сельского поселения; в отсутствие лица, выявленного в качестве правообладателя указанного ранее объекта недвижимости.

При осмотре осуществляется фотофиксация объекта недвижимости. Материалы фотофиксации прилагаются. Осмотр проведен в форме визуального осмотра.

В результате проведенного осмотра участка с данным адресом, выявлено что объект недвижимости с кадастровым номером 36:08:0101026:89 прекратил свое существование.

Подписи членов комиссии:

Председатель комиссии :



подпись

Слатвицкий О.Д.

расшифровка подписи



подпись

Мозговой А. Н.

расшифровка подписи



подпись

Котенкова Е.А.

расшифровка подписи



подпись

Моисеенко Р. Н.

расшифровка подписи



подпись

Бардаков А. В.

расшифровка подписи

к акту осмотра здания, сооружения
или объекта незавершенного
строительства при выявлении
правообладателя ранее учтенных
объектов недвижимости №133 от
23.09.2024 г.

Фототаблица

(Воронежская область, Воробьевский район, с.Воробьевка, ул. Шевченко, д.153)



АКТ ОСМОТРА

здания, сооружения или объекта незавершенного строительства при выявлении правообладателей ранее учтённых объектов недвижимости

«23» сентября 2024 г.

№134

Настоящий акт составлен в результате проведенного 23 сентября 2024 года в 11 часов 25 минут осмотра объекта недвижимости, жилого дома, расположенного, согласно сведениям из ЕГРН, по адресу: Воронежская обл., Воробьевский р-н., с. Воробьевка, ул. Шевченко, д.101, с кадастровым номером 36:08:0101035:57, расположенного на земельном участке с кадастровым номером 36:08:0101035:48, по адресу: Воронежская обл., Воробьевский р-н., с. Воробьевка, ул. Шевченко, д.101, комиссией администрации Воробьевского сельского поселения Воробьевского муниципального района Воронежской области в составе: Слатвицкого О. Д. – главы администрации Воробьевского сельского поселения; Мозгового А. Н. заместителя главы администрации Воробьевского муниципального района – начальника отдела программ и развития сельской территории; Котенковой Е. А. – начальника отдела по экономике и управлению муниципальным имуществом администрации Воробьевского муниципального района; Моисеенко Р. Н. – помощника главы администрации Воробьевского муниципального района; Бардакова А. В. ведущего специалиста администрации Воробьевского сельского поселения; в отсутствие лица, выявленного в качестве правообладателя указанного ранее объекта недвижимости.

При осмотре осуществляется фотофиксация объекта недвижимости. Материалы фотофиксации прилагаются. Осмотр проведен в форме визуального осмотра.

В результате проведенного осмотра участка с данным адресом выявлено, что объект недвижимости с кадастровым номером 36:08:0101035:57 прекратил свое существование.

Подписи членов комиссии:

Председатель комиссии :



подпись

Слатвицкий О.Д.
расшифровка подписи



подпись

Мозговой А. Н.
расшифровка подписи



подпись

Котенкова Е.А.
расшифровка подписи



подпись

Моисеенко Р. Н.
расшифровка подписи



подпись

Бардаков А. В.
расшифровка подписи

к акту осмотра здания, сооружения
или объекта незавершенного
строительства при выявлении
правообладателя ранее учтенных
объектов недвижимости №134 от
23.09.2024 г.

Фототаблица

(Воронежская область, Воробьевский район, с.Воробьевка, ул. Шевченко, д.101)

