

АКТ ОСМОТРА

здания, сооружения или объекта незавершенного строительства при выявлении правообладателей ранее учтённых объектов недвижимости

«23» сентября 2024 г.

№148

Настоящий акт составлен в результате проведенного 23 сентября 2024 года в 15 часов 30 минут осмотра объекта недвижимости, жилого дома, расположенного, согласно сведениям из ЕГРН, по адресу: Воронежская обл., Воробьёвский р-н., с. Рудня, ул. Ленина, 149, с кадастровым номером 36:08:2400013:90, кадастровый номер связанного земельного участка отсутствует, комиссией администрации Воробьёвского сельского поселения Воробьёвского муниципального района Воронежской области в составе: Слатвицкого О. Д. – главы администрации Воробьёвского сельского поселения; Мозгового А. Н. заместителя главы администрации Воробьёвского муниципального района – начальника отдела программ и развития сельской территории; Котенковой Е. А. – начальника отдела по экономике и управлению муниципальным имуществом администрации Воробьёвского муниципального района; Моисеенко Р. Н. – помощника главы администрации Воробьёвского муниципального района; Бардакова А. В. ведущего специалиста администрации Воробьёвского сельского поселения; в отсутствие лица, выявленного в качестве правообладателя указанного ранее объекта недвижимости.

При осмотре осуществляется фотофиксация объекта недвижимости. Материалы фотофиксации прилагаются. Осмотр проведен в форме визуального осмотра.

В результате проведенного осмотра участка с данным адресом, объект недвижимости с кадастровым номером 36:08:2400013:90 не обнаружен. По адресу Воронежская обл., Воробьёвский р-н., с. Рудня, ул. Ленина, д. 149 расположен объект недвижимости, прошедший государственную регистрацию, с кадастровым номером 36:08:2400013:79.

Подписи членов комиссии:


Председатель комиссии :



подпись

Слатвицкий О. Д.

расшифровка подписи



подпись

Мозговой А. Н.

расшифровка подписи



подпись

Котенкова Е. А.

расшифровка подписи



подпись

Моисеенко Р. Н.

расшифровка подписи



подпись

Бардаков А. В.

расшифровка подписи

к акту осмотра здания, сооружения
или объекта незавершенного
строительства при выявлении
правообладателя ранее учтенных
объектов недвижимости №148 от
23.09.2024 г.

Фототаблица
(Воронежская область, Воробьевский район, с.Рудня, ул. Ленина, 149)



АКТ ОСМОТРА

здания, сооружения или объекта незавершенного строительства при выявлении правообладателей ранее учтённых объектов недвижимости

«23» сентября 2024 г.

№149

Настоящий акт составлен в результате проведенного 23 сентября 2024 года в 15 часов 30 минут осмотра объекта недвижимости, жилого дома, расположенного, согласно сведениям из ЕГРН, по адресу: Воронежская обл., Воробьёвский р-н., с. Рудня, ул. Ленина, 149, с кадастровым номером 36:08:2400013:88, кадастровый номер связанного земельного участка отсутствует, комиссией администрации Воробьёвского сельского поселения Воробьёвского муниципального района Воронежской области в составе: Слатвицкого О. Д. – главы администрации Воробьёвского сельского поселения; Мозгового А. Н. заместителя главы администрации Воробьёвского муниципального района – начальника отдела программ и развития сельской территории; Котенковой Е. А. – начальника отдела по экономике и управлению муниципальным имуществом администрации Воробьёвского муниципального района; Моисеенко Р. Н. – помощника главы администрации Воробьёвского муниципального района; Бардакова А. В. ведущего специалиста администрации Воробьёвского сельского поселения; в отсутствие лица, выявленного в качестве правообладателя указанного ранее объекта недвижимости.

При осмотре осуществляется фотофиксация объекта недвижимости. Материалы фотофиксации прилагаются. Осмотр проведен в форме визуального осмотра.

В результате проведенного осмотра участка с данным адресом, объект недвижимости с кадастровым номером 36:08:2400013:88 не обнаружен. По адресу Воронежская обл., Воробьёвский р-н., с. Рудня, ул. Ленина, д. 149 расположен объект недвижимости, прошедший государственную регистрацию, с кадастровым номером 36:08:2400013:79.

Подписи членов комиссии:

Председатель комиссии :


подпись

Слатвицкий О.Д.
расшифровка подписи


подпись

Мозговой А. Н.
расшифровка подписи


подпись

Котенкова Е.А.
расшифровка подписи


подпись

Моисеенко Р. Н.
расшифровка подписи


подпись

Бардаков А. В.
расшифровка подписи

к акту осмотра здания, сооружения
или объекта незавершенного
строительства при выявлении
правообладателя ранее учтенных
объектов недвижимости №149 от
23.09.2024 г.

Фототаблица

(Воронежская область, Воробьевский район, с.Рудня, ул. Ленина, 149)



АКТ ОСМОТРА

здания, сооружения или объекта незавершенного строительства при выявлении правообладателей ранее учтённых объектов недвижимости

«23» сентября 2024 г.

№150

Настоящий акт составлен в результате проведенного 23 сентября 2024 года в 15 часов 35 минут осмотра объекта недвижимости, жилого дома, расположенного, согласно сведениям из ЕГРН, по адресу: Воронежская обл., Воробьёвский р-н., с. Рудня, ул. Ленина, 140, с кадастровым номером 36:08:2400015:47, кадастровый номер связанного земельного участка отсутствует, комиссией администрации Воробьёвского сельского поселения Воробьёвского муниципального района Воронежской области в составе: Слатвицкого О. Д. – главы администрации Воробьёвского сельского поселения; Мозгового А. Н. заместителя главы администрации Воробьёвского муниципального района – начальника отдела программ и развития сельской территории; Котенковой Е. А. – начальника отдела по экономике и управлению муниципальным имуществом администрации Воробьёвского муниципального района; Моисеенко Р. Н. – помощника главы администрации Воробьёвского муниципального района; Бардакова А. В. ведущего специалиста администрации Воробьёвского сельского поселения; в отсутствии лица, выявленного в качестве правообладателя указанного ранее объекта недвижимости.

При осмотре осуществляется фотофиксация объекта недвижимости. Материалы фотофиксации прилагаются. Осмотр проведен в форме визуального осмотра.

В результате проведенного осмотра участка с данным адресом, выявлено что объект недвижимости с кадастровым номером 36:08:2400015:47 прекратил свое существование.

Подписи членов комиссии:

Председатель комиссии :



подпись

Слатвицкий О.Д.
расшифровка подписи



подпись

Мозговой А. Н.
расшифровка подписи



подпись

Котенкова Е.А.
расшифровка подписи



подпись

Моисеенко Р. Н.
расшифровка подписи



подпись

Бардаков А. В.
расшифровка подписи

к акту осмотра здания, сооружения
или объекта незавершенного
строительства при выявлении
правообладателя ранее учтенных
объектов недвижимости №150 от
23.09.2024 г.

Фототаблица

(Воронежская область, Воробьевский район, с.Рудня, ул. Ленина, 140)



АКТ ОСМОТРА

здания, сооружения или объекта незавершенного строительства при выявлении правообладателей ранее учтённых объектов недвижимости

«23» сентября 2024 г.

№151

Настоящий акт составлен в результате проведенного 23 сентября 2024 года в 15 часов 40 минут осмотра объекта недвижимости, жилого дома, расположенного, согласно сведениям из ЕГРН, по адресу: Воронежская обл., Воробьёвский р-н., с. Рудня, ул. Ленина, д.137, с кадастровым номером 36:08:2400013:100, расположенного на земельном участке с кадастровым номером 36:08:2400013:33, по адресу: Воронежская обл., Воробьёвский р-н., с. Рудня, ул. Ленина, д.137, комиссией администрации Воробьёвского сельского поселения Воробьёвского муниципального района Воронежской области в составе: Слатвицкого О. Д. – главы администрации Воробьёвского сельского поселения; Мозгового А. Н. заместителя главы администрации Воробьёвского муниципального района – начальника отдела программ и развития сельской территории; Котенковой Е. А. – начальника отдела по экономике и управлению муниципальным имуществом администрации Воробьёвского муниципального района; Моисеенко Р. Н. – помощника главы администрации Воробьёвского муниципального района; Бардакова А. В. ведущего специалиста администрации Воробьёвского сельского поселения; в отсутствии лица, выявленного в качестве правообладателя указанного ранее объекта недвижимости.

При осмотре осуществляется фотофиксация объекта недвижимости. Материалы фотофиксации прилагаются. Осмотр проведен в форме визуального осмотра.

В результате проведенного осмотра участка с данным адресом, объект недвижимости с кадастровым номером 36:08:2400013:100 не обнаружен. По адресу Воронежская обл., Воробьёвский р-н., с. Рудня, ул. Ленина, д.137 расположен объект недвижимости, прошедший государственную регистрацию, с кадастровым номером 36:08:2400013:87.

Подписи членов комиссии:

Председатель комиссии :



подпись

Слатвицкий О.Д.
расшифровка подписи



подпись

Мозговой А. Н.
расшифровка подписи



подпись

Котенкова Е.А.
расшифровка подписи



подпись

Моисеенко Р. Н.
расшифровка подписи



подпись

Бардаков А. В.
расшифровка подписи

к акту осмотра здания, сооружения
или объекта незавершенного
строительства при выявлении
правообладателя ранее учтенных
объектов недвижимости №151 от
23.09.2024 г.

Фототаблица

(Воронежская область, Воробьевский район, с.Рудня, ул. Ленина, 137)



АКТ ОСМОТРА

здания, сооружения или объекта незавершенного строительства при выявлении правообладателей ранее учтённых объектов недвижимости

«23» сентября 2024 г.

№152


Настоящий акт составлен в результате проведенного 23 сентября 2024 года в 15 часов 45 минут осмотра объекта недвижимости, жилого дома, расположенного, согласно сведениям из ЕГРН, по адресу: Воронежская обл., Воробьёвский р-н., с. Рудня, ул. Ленина, д.120, с кадастровым номером 36:08:2400012:98, кадастровый номер связанного земельного участка отсутствует, комиссией администрации Воробьёвского сельского поселения Воробьёвского муниципального района Воронежской области в составе: Слатвицкого О. Д. – главы администрации Воробьёвского сельского поселения; Мозгового А. Н. заместителя главы администрации Воробьёвского муниципального района – начальника отдела программ и развития сельской территории; Котенковой Е. А. – начальника отдела по экономике и управлению муниципальным имуществом администрации Воробьёвского муниципального района; Моисеенко Р. Н. – помощника главы администрации Воробьёвского муниципального района; Бардакова А. В. ведущего специалиста администрации Воробьёвского сельского поселения; в отсутствие лица, выявленного в качестве правообладателя указанного ранее объекта недвижимости.

При осмотре осуществляется фотофиксация объекта недвижимости. Материалы фотофиксации прилагаются. Осмотр проведен в форме визуального осмотра.

В результате проведенного осмотра участка с данным адресом, выявлено что объект недвижимости с кадастровым номером 36:08:2400012:98 прекратил свое существование.

Подписи членов комиссии:

Председатель комиссии :



подпись

Слатвицкий О.Д.

расшифровка подписи



подпись

Мозговой А. Н.

расшифровка подписи



подпись

Котенкова Е.А.

расшифровка подписи



подпись

Моисеенко Р. Н.

расшифровка подписи



подпись

Бардаков А. В.

расшифровка подписи

к акту осмотра здания, сооружения
или объекта незавершенного
строительства при выявлении
правообладателя ранее учтенных
объектов недвижимости №152 от
23.09.2024 г.

Фототаблица

(Воронежская область, Воробьевский район, с.Рудня, ул. Ленина, 120)



АКТ ОСМОТРА

здания, сооружения или объекта незавершенного строительства при выявлении правообладателей ранее учтённых объектов недвижимости

«23» сентября 2024 г.

№153

Настоящий акт составлен в результате проведенного 23 сентября 2024 года в 15 часов 50 минут осмотра объекта недвижимости, жилого дома, расположенного, согласно сведениям из ЕГРН, по адресу: Воронежская обл., Воробьёвский р-н., с. Рудня, ул. Ленина, 110, с кадастровым номером 36:08:2400012:97, кадастровый номер связанного земельного участка отсутствует, комиссией администрации Воробьёвского сельского поселения Воробьёвского муниципального района Воронежской области в составе: Слатвицкого О. Д. – главы администрации Воробьёвского сельского поселения; Мозгового А. Н. заместителя главы администрации Воробьёвского муниципального района – начальника отдела программ и развития сельской территории; Котенковой Е. А. – начальника отдела по экономике и управлению муниципальным имуществом администрации Воробьёвского муниципального района; Моисеенко Р. Н. – помощника главы администрации Воробьёвского муниципального района; Бардакова А. В. ведущего специалиста администрации Воробьёвского сельского поселения; в отсутствие лица, выявленного в качестве правообладателя указанного ранее объекта недвижимости.

При осмотре осуществляется фотофиксация объекта недвижимости. Материалы фотофиксации прилагаются. Осмотр проведен в форме визуального осмотра.

В результате проведенного осмотра участка с данным адресом, объект недвижимости с кадастровым номером 36:08:2400012:97 не обнаружен. По адресу Воронежская обл., Воробьёвский р-н., с.Рудня, ул. Ленина, д.110 расположен объект недвижимости, прошедший государственную регистрацию, с кадастровым номером 36:08:2400012:101.

Подписи членов комиссии:

Председатель комиссии :


подпись

Слатвицкий О.Д.
расшифровка подписи


подпись

Мозговой А. Н.
расшифровка подписи


подпись

Котенкова Е.А.
расшифровка подписи


подпись

Моисеенко Р. Н.
расшифровка подписи


подпись

Бардаков А. В.
расшифровка подписи

к акту осмотра здания, сооружения
или объекта незавершенного
строительства при выявлении
правообладателя ранее учтенных
объектов недвижимости №153 от
23.09.2024 г.

Фототаблица

(Воронежская область, Воробьевский район, с.Рудня, ул. Ленина, 110)



АКТ ОСМОТРА

здания, сооружения или объекта незавершенного строительства при выявлении правообладателей ранее учтённых объектов недвижимости

«23» сентября 2024 г.

№154

Настоящий акт составлен в результате проведенного 23 сентября 2024 года в 15 часов 50 минут осмотра объекта недвижимости, жилого дома, расположенного, согласно сведениям из ЕГРН, по адресу: Воронежская обл., Воробьёвский р-н., с. Рудня, ул. Ленина, 108, с кадастровым номером 36:08:2400012:106, кадастровый номер связанного земельного участка отсутствует, комиссией администрации Воробьёвского сельского поселения Воробьёвского муниципального района Воронежской области в составе: Слатвицкого О. Д. – главы администрации Воробьёвского сельского поселения; Мозгового А. Н. заместителя главы администрации Воробьёвского муниципального района – начальника отдела программ и развития сельской территории; Котенковой Е. А. – начальника отдела по экономике и управлению муниципальным имуществом администрации Воробьёвского муниципального района; Моисеенко Р. Н. – помощника главы администрации Воробьёвского муниципального района; Бардакова А. В. ведущего специалиста администрации Воробьёвского сельского поселения; в отсутствие лица, выявленного в качестве правообладателя указанного ранее объекта недвижимости.

При осмотре осуществляется фотофиксация объекта недвижимости. Материалы фотофиксации прилагаются. Осмотр проведен в форме визуального осмотра.

В результате проведенного осмотра участка с данным адресом, объект недвижимости с кадастровым номером 36:08:2400012:106 не обнаружен. Согласно номеру инвентарного дела объект имеет адрес Воробьёвский район, с. Елизаветовка, ул. Октябрьская, д. 79. По адресу Воронежская обл., Воробьёвский р-н., с. Рудня, ул. Ленина, д. 108 расположен иной объект недвижимости не имеющий кадастрового номера.

Подписи членов комиссии:

Председатель комиссии :



подпись

Слатвицкий О.Д.
расшифровка подписи



подпись

Мозговой А. Н.
расшифровка подписи



подпись

Котенкова Е.А.
расшифровка подписи



подпись

Моисеенко Р. Н.
расшифровка подписи



подпись

Бардаков А. В.
расшифровка подписи

к акту осмотра здания, сооружения
или объекта незавершенного
строительства при выявлении
правообладателя ранее учтенных
объектов недвижимости №154 от
23.09.2024 г.

Фототаблица

(Воронежская область, Воробьевский район, с.Рудня, ул. Ленина, 108)



АКТ ОСМОТРА

здания, сооружения или объекта незавершенного строительства при выявлении правообладателей ранее учтённых объектов недвижимости

«23» сентября 2024 г.

№155

Настоящий акт составлен в результате проведенного 23 сентября 2024 года в 16 часов 00 минут осмотра объекта недвижимости, жилого дома, расположенного, согласно сведениям из ЕГРН, по адресу: Воронежская обл., Воробьёвский р-н., с. Рудня, ул. Ленина, 104, с кадастровым номером 36:08:2400012:112, кадастровый номер связанного земельного участка отсутствует, комиссией администрации Воробьёвского сельского поселения Воробьёвского муниципального района Воронежской области в составе: Слатвицкого О. Д. – главы администрации Воробьёвского сельского поселения; Мозгового А. Н. заместителя главы администрации Воробьёвского муниципального района – начальника отдела программ и развития сельской территории; Котенковой Е. А. – начальника отдела по экономике и управлению муниципальным имуществом администрации Воробьёвского муниципального района; Моисеенко Р. Н. – помощника главы администрации Воробьёвского муниципального района; Бардакова А. В. ведущего специалиста администрации Воробьёвского сельского поселения; в отсутствии лица, выявленного в качестве правообладателя указанного ранее объекта недвижимости.

При осмотре осуществляется фотофиксация объекта недвижимости. Материалы фотофиксации прилагаются. Осмотр проведен в форме визуального осмотра.

В результате проведенного осмотра участка с данным адресом, объект недвижимости с кадастровым номером 36:08:2400012:112 не обнаружен. По адресу Воронежская обл., Воробьёвский р-н., с. Рудня, ул. Ленина, д. 104 расположен объект недвижимости, прошедший государственную регистрацию, с кадастровым номером 36:08:2400012:105.

Подписи членов комиссии:

Председатель комиссии :



подпись

Слатвицкий О.Д.
расшифровка подписи



подпись

Мозговой А. Н.
расшифровка подписи



подпись

Котенкова Е.А.
расшифровка подписи



подпись

Моисеенко Р. Н.
расшифровка подписи




подпись

Бардаков А. В.
расшифровка подписи

к акту осмотра здания, сооружения
или объекта незавершенного
строительства при выявлении
правообладателя ранее учтенных
объектов недвижимости №155 от
23.09.2024 г.

Фототаблица
(Воронежская область, Воробьевский район, с.Рудня, ул. Ленина, 104)



АКТ ОСМОТРА

здания, сооружения или объекта незавершенного строительства при выявлении правообладателей ранее учтённых объектов недвижимости

«23» сентября 2024 г.

№156


Настоящий акт составлен в результате проведенного 23 сентября 2024 года в 16 часов 05 минут осмотра объекта недвижимости, жилого дома, расположенного, согласно сведениям из ЕГРН, по адресу: Воронежская обл., Воробьёвский р-н., с. Рудня, ул. Ленина, 124, с кадастровым номером 36:08:2400012:115, кадастровый номер связанного земельного участка отсутствует, комиссией администрации Воробьёвского сельского поселения Воробьёвского муниципального района Воронежской области в составе: Слатвицкого О. Д. – главы администрации Воробьёвского сельского поселения; Мозгового А. Н. заместителя главы администрации Воробьёвского муниципального района – начальника отдела программ и развития сельской территории; Котенковой Е. А. – начальника отдела по экономике и управлению муниципальным имуществом администрации Воробьёвского муниципального района; Моисеенко Р. Н. – помощника главы администрации Воробьёвского муниципального района; Бардакова А. В. ведущего специалиста администрации Воробьёвского сельского поселения; в отсутствие лица, выявленного в качестве правообладателя указанного ранее объекта недвижимости.

При осмотре осуществляется фотофиксация объекта недвижимости. Материалы фотофиксации прилагаются. Осмотр проведен в форме визуального осмотра.

В результате проведенного осмотра участка с данным адресом, выявлено, что объект недвижимости с кадастровым номером 36:08:2400012:115 прекратил свое существование.

Подписи членов комиссии:

Председатель комиссии :



подпись

Слатвицкий О.Д.

расшифровка подписи



подпись

Мозговой А. Н.

расшифровка подписи



подпись

Котенкова Е.А.


расшифровка подписи



подпись

Моисеенко Р. Н.

расшифровка подписи



подпись

Бардаков А. В.

расшифровка подписи

к акту осмотра здания, сооружения
или объекта незавершенного
строительства при выявлении
правообладателя ранее учтенных
объектов недвижимости №156 от
23.09.2024 г.

Фототаблица

(Воронежская область, Воробьевский район, с.Рудня, ул. Ленина, 124)



АКТ ОСМОТРА

здания, сооружения или объекта незавершенного строительства при выявлении правообладателей ранее учтённых объектов недвижимости

«23» сентября 2024 г.

№157

Настоящий акт составлен в результате проведенного 23 сентября 2024 года в 16 часов 05 минут осмотра объекта недвижимости, жилого дома, расположенного, согласно сведениям из ЕГРН, по адресу: Воронежская обл., Воробьёвский р-н., с. Рудня, ул. Ленина, 124, с кадастровым номером 36:08:2400012:118, кадастровый номер связанного земельного участка отсутствует, комиссией администрации Воробьёвского сельского поселения Воробьёвского муниципального района Воронежской области в составе: Слатвицкого О. Д. – главы администрации Воробьёвского сельского поселения; Мозгового А. Н. заместителя главы администрации Воробьёвского муниципального района – начальника отдела программ и развития сельской территории; Котенковой Е. А. – начальника отдела по экономике и управлению муниципальным имуществом администрации Воробьёвского муниципального района; Моисеенко Р. Н. – помощника главы администрации Воробьёвского муниципального района; Бардакова А. В. ведущего специалиста администрации Воробьёвского сельского поселения; в отсутствии лица, выявленного в качестве правообладателя указанного ранее объекта недвижимости.

При осмотре осуществляется фотофиксация объекта недвижимости. Материалы фотофиксации прилагаются. Осмотр проведен в форме визуального осмотра.

В результате проведенного осмотра участка с данным адресом, выявлено, что объект недвижимости с кадастровым номером 36:08:2400012:118 прекратил свое существование.

Подписи членов комиссии:

Председатель комиссии :


подпись

Слатвицкий О.Д.
расшифровка подписи


подпись

Мозговой А. Н.
расшифровка подписи


подпись

Котенкова Е.А.
расшифровка подписи


подпись

Моисеенко Р. Н.
расшифровка подписи


подпись

Бардаков А. В.
расшифровка подписи

к акту осмотра здания, сооружения
или объекта незавершенного
строительства при выявлении
правообладателя ранее учтенных
объектов недвижимости №157 от
23.09.2024 г.

Фототаблица

(Воронежская область, Воробьевский район, с.Рудня, ул. Ленина, 124)



АКТ ОСМОТРА

здания, сооружения или объекта незавершенного строительства при выявлении правообладателей ранее учтённых объектов недвижимости

«23» сентября 2024 г.

№158

Настоящий акт составлен в результате проведенного 23 сентября 2024 года в 16 часов 10 минут осмотра объекта недвижимости, жилого дома, расположенного, согласно сведениям из ЕГРН, по адресу: Воронежская обл., Воробьёвский р-н., с. Рудня, ул. Ленина, 106, с кадастровым номером 36:08:2400012:113, расположенного на земельном участке с кадастровым номером 36:08:2400013:124, по адресу: Воронежская обл., Воробьёвский р-н., с. Рудня, ул. Ленина, д.106, комиссией администрации Воробьёвского сельского поселения Воробьёвского муниципального района Воронежской области в составе: Слатвицкого О. Д. – главы администрации Воробьёвского сельского поселения; Мозгового А. Н. заместителя главы администрации Воробьёвского муниципального района – начальника отдела программ и развития сельской территории; Котенковой Е. А. – начальника отдела по экономике и управлению муниципальным имуществом администрации Воробьёвского муниципального района; Моисеенко Р. Н. – помощника главы администрации Воробьёвского муниципального района; Бардакова А. В. ведущего специалиста администрации Воробьёвского сельского поселения; в отсутствии лица, выявленного в качестве правообладателя указанного ранее объекта недвижимости.

При осмотре осуществляется фотофиксация объекта недвижимости. Материалы фотофиксации прилагаются. Осмотр проведен в форме визуального осмотра.

В результате проведенного осмотра участка с данным адресом, объект недвижимости с кадастровым номером 36:08:2400012:113 не обнаружен. По адресу Воронежская обл., Воробьёвский р-н., с. Рудня, ул. Ленина, д.106 расположен объект недвижимости, прошедший государственную регистрацию, с кадастровым номером 36:08:2400012:95.

Подписи членов комиссии:

Председатель комиссии :


подпись

Слатвицкий О.Д.
расшифровка подписи


подпись

Мозговой А. Н.
расшифровка подписи


подпись

Котенкова Е.А.
расшифровка подписи


подпись

Моисеенко Р. Н.
расшифровка подписи


подпись

Бардаков А. В.
расшифровка подписи

к акту осмотра здания, сооружения
или объекта незавершенного
строительства при выявлении
правообладателя ранее учтенных
объектов недвижимости №158 от
23.09.2024 г.

Фототаблица
(Воронежская область, Воробьевский район, с.Рудня, ул. Ленина, 106)



АКТ ОСМОТРА

здания, сооружения или объекта незавершенного строительства при выявлении правообладателей ранее учтённых объектов недвижимости

«23» сентября 2024 г.

№159

Настоящий акт составлен в результате проведенного 23 сентября 2024 года в 16 часов 15 минут осмотра объекта недвижимости, жилого дома, расположенного, согласно сведениям из ЕГРН, по адресу: Воронежская обл., Воробьёвский р-н., с. Рудня, ул. Ленина, 101, с кадастровым номером 36:08:2400013:98, расположенного на земельном участке с кадастровым номером 36:08:2400013:63, по адресу: Воронежская обл., Воробьёвский р-н., с. Рудня, ул. Ленина, д.101, комиссией администрации Воробьёвского сельского поселения Воробьёвского муниципального района Воронежской области в составе: Слатвицкого О. Д. – главы администрации Воробьёвского сельского поселения; Мозгового А. Н. заместителя главы администрации Воробьёвского муниципального района – начальника отдела программ и развития сельской территории; Котенковой Е. А. – начальника отдела по экономике и управлению муниципальным имуществом администрации Воробьёвского муниципального района; Моисеенко Р. Н. – помощника главы администрации Воробьёвского муниципального района; Бардакова А. В. ведущего специалиста администрации Воробьёвского сельского поселения; в отсутствии лица, выявленного в качестве правообладателя указанного ранее объекта недвижимости.

При осмотре осуществляется фотофиксация объекта недвижимости. Материалы фотофиксации прилагаются. Осмотр проведен в форме визуального осмотра.

В результате проведенного осмотра участка с данным адресом, объект недвижимости с кадастровым номером 36:08:2400013:98 не обнаружен. По адресу Воронежская обл., Воробьёвский р-н., с. Рудня, ул. Ленина, д.101 расположен объект недвижимости, прошедший государственную регистрацию, с кадастровым номером 36:08:2400013:240.

Подписи членов комиссии:

Председатель комиссии :


подпись

Слатвицкий О.Д.
расшифровка подписи


подпись

Мозговой А. Н.
расшифровка подписи


подпись

Котенкова Е.А.
расшифровка подписи


подпись

Моисеенко Р. Н.
расшифровка подписи


подпись

Бардаков А. В.
расшифровка подписи

к акту осмотра здания, сооружения
или объекта незавершенного
строительства при выявлении
правообладателя ранее учтенных
объектов недвижимости №159 от
23.09.2024 г.

Фототаблица

(Воронежская область, Воробьевский район, с.Рудня, ул. Ленина, 101)



АКТ ОСМОТРА

здания, сооружения или объекта незавершенного строительства при выявлении правообладателей ранее учтённых объектов недвижимости

«23» сентября 2024 г.

№160

Настоящий акт составлен в результате проведенного 23 сентября 2024 года в 16 часов 20 минут осмотра объекта недвижимости, жилого дома, расположенного, согласно сведениям из ЕГРН, по адресу: Воронежская обл., Воробьёвский р-н., с. Рудня, ул. Ленина, 100, с кадастровым номером 36:08:2400012:79, расположенного на земельном участке с кадастровым номером 36:08:2400012:8, по адресу: Воронежская обл., Воробьёвский р-н., с. Рудня, ул. Ленина, д.100, комиссией администрации Воробьёвского сельского поселения Воробьёвского муниципального района Воронежской области в составе: Слатвицкого О. Д. – главы администрации Воробьёвского сельского поселения; Мозгового А. Н. заместителя главы администрации Воробьёвского муниципального района – начальника отдела программ и развития сельской территории; Котенковой Е. А. – начальника отдела по экономике и управлению муниципальным имуществом администрации Воробьёвского муниципального района; Моисеенко Р. Н. – помощника главы администрации Воробьёвского муниципального района; Бардакова А. В. ведущего специалиста администрации Воробьёвского сельского поселения; в отсутствии лица, выявленного в качестве правообладателя указанного ранее объекта недвижимости.

При осмотре осуществляется фотофиксация объекта недвижимости. Материалы фотофиксации прилагаются. Осмотр проведен в форме визуального осмотра.

В результате проведенного осмотра участка с данным адресом, объект недвижимости с кадастровым номером 36:08:2400012:79 не обнаружен. По адресу Воронежская обл., Воробьёвский р-н., с. Рудня, ул. Ленина, д.100 расположен объект недвижимости, прошедший государственную регистрацию, с кадастровым номером 36:08:2400012:126.

Подписи членов комиссии:

Председатель комиссии :


подпись

Слатвицкий О.Д.
расшифровка подписи


подпись

Мозговой А. Н.
расшифровка подписи


подпись

Котенкова Е.А.
расшифровка подписи


подпись

Моисеенко Р. Н.
расшифровка подписи


подпись

Бардаков А. В.
расшифровка подписи

к акту осмотра здания, сооружения
или объекта незавершенного
строительства при выявлении
правообладателя ранее учтенных
объектов недвижимости №160 от
23.09.2024 г.

Фототаблица

(Воронежская область, Воробьевский район, с.Рудня, ул. Ленина, 100)



АКТ ОСМОТРА

здания, сооружения или объекта незавершенного строительства при выявлении правообладателей ранее учтённых объектов недвижимости

«23» сентября 2024 г.


№163

Настоящий акт составлен в результате проведенного 23 сентября 2024 года в 16 часов 35 минут осмотра объекта недвижимости, жилого дома, расположенного, согласно сведениям из ЕГРН, по адресу: Воронежская обл., Воробьевский р-н., с. Рудня, ул. Ленина, д.189в, с кадастровым номером 36:08:2400016:50, расположенного на земельном участке с кадастровым номером 36:08:2400016:15, по адресу: Воронежская обл., Воробьевский р-н., с. Рудня, ул. Ленина, д.189, комиссией администрации Воробьевского сельского поселения Воробьевского муниципального района Воронежской области в составе: Слатвицкого О. Д. – главы администрации Воробьевского сельского поселения; Мозгового А. Н. заместителя главы администрации Воробьевского муниципального района – начальника отдела программ и развития сельской территории; Котенковой Е. А. – начальника отдела по экономике и управлению муниципальным имуществом администрации Воробьевского муниципального района; Моисеенко Р. Н. – помощника главы администрации Воробьевского муниципального района; Бардакова А. В. ведущего специалиста администрации Воробьевского сельского поселения; в отсутствии лица, выявленного в качестве правообладателя указанного ранее объекта недвижимости.

В результате проведенного осмотра участка с данным адресом, объект недвижимости с кадастровым номером 36:08:2400016:50 не обнаружен. По адресу Воронежская обл., Воробьевский р-н., с.Рудня, ул. Ленина, д.189 расположен объект недвижимости, прошедший государственную регистрацию, с кадастровым номером 36:08:2400016:59.

Подписи членов комиссии:

Председатель комиссии :



подпись

Слатвицкий О.Д.

расшифровка подписи



подпись

Мозговой А. Н.

расшифровка подписи



подпись

Котенкова Е.А.

расшифровка подписи



подпись

Моисеенко Р. Н.

расшифровка подписи



подпись

Бардаков А. В.

расшифровка подписи

к акту осмотра здания, сооружения
или объекта незавершенного
строительства при выявлении
правообладателя ранее учтенных
объектов недвижимости №163 от
23.09.2024 г.

Фототаблица
(Воронежская область, Воробьевский район, с.Рудня, ул. Ленина, д.189)



АКТ ОСМОТРА

здания, сооружения или объекта незавершенного строительства при выявлении правообладателей ранее учтённых объектов недвижимости

«23» сентября 2024 г.

№165

Настоящий акт составлен в результате проведенного 23 сентября 2024 года в 16 часов 35 минут осмотра объекта недвижимости, жилого дома, расположенного, согласно сведениям из ЕГРН, по адресу: Воронежская обл., Воробьёвский р-н., с. Рудня, ул. Ленина, д.96, с кадастровым номером 36:08:2400009:291, расположенного на земельном участке с кадастровым номером 36:08:2400015:20, по адресу: Воронежская обл., Воробьёвский р-н., с. Рудня, ул. Ленина, д.96, комиссией администрации Воробьёвского сельского поселения Воробьёвского муниципального района Воронежской области в составе: Слатвицкого О. Д. – главы администрации Воробьёвского сельского поселения; Мозгового А. Н. заместителя главы администрации Воробьёвского муниципального района – начальника отдела программ и развития сельской территории; Котенковой Е. А. – начальника отдела по экономике и управлению муниципальным имуществом администрации Воробьёвского муниципального района; Моисеенко Р. Н. – помощника главы администрации Воробьёвского муниципального района; Бардакова А. В. ведущего специалиста администрации Воробьёвского сельского поселения; в отсутствии лица, выявленного в качестве правообладателя указанного ранее объекта недвижимости.

В результате проведенного осмотра участка с данным адресом, объект недвижимости с кадастровым номером 36:08:2400009:291 не обнаружен. По адресу Воронежская обл., Воробьёвский р-н., с.Рудня, ул. Ленина, д.96 расположен объект недвижимости, прошедший государственную регистрацию (общедолевая собственность), с кадастровым номером 36:08:2400012:91.

Подписи членов комиссии:

Председатель комиссии :



подпись

Слатвицкий О.Д.

расшифровка подписи



подпись

Мозговой А. Н.

расшифровка подписи



подпись

Котенкова Е.А.

расшифровка подписи



подпись

Моисеенко Р. Н.

расшифровка подписи



подпись

Бардаков А. В.

расшифровка подписи

к акту осмотра здания, сооружения
или объекта незавершенного
строительства при выявлении
правообладателя ранее учтенных
объектов недвижимости №165 от
23.09.2024 г.

Фототаблица
(Воронежская область, Воробьевский район, с.Рудня, ул. Ленина, д.96)



АКТ ОСМОТРА

здания, сооружения или объекта незавершенного строительства при выявлении правообладателей ранее учтённых объектов недвижимости

«23» сентября 2024 г.

№166

Настоящий акт составлен в результате проведенного 23 сентября 2024 года в 16 часов 35 минут осмотра объекта недвижимости, жилого дома, расположенного, согласно сведениям из ЕГРН, по адресу: Воронежская обл., Воробьёвский р-н., с. Рудня, ул. Ленина, д.96, с кадастровым номером 36:08:2400012:86, кадастровый номер земельного участка отсутствует, комиссией администрации Воробьёвского сельского поселения Воробьёвского муниципального района Воронежской области в составе: Слатвицкого О. Д. – главы администрации Воробьёвского сельского поселения; Мозгового А. Н. заместителя главы администрации Воробьёвского муниципального района – начальника отдела программ и развития сельской территории; Котенковой Е. А. – начальника отдела по экономике и управлению муниципальным имуществом администрации Воробьёвского муниципального района; Моисеенко Р. Н. – помощника главы администрации Воробьёвского муниципального района; Бардакова А. В. ведущего специалиста администрации Воробьёвского сельского поселения; в отсутствии лица, выявленного в качестве правообладателя указанного ранее объекта недвижимости.

В результате проведенного осмотра участка с данным адресом, объект недвижимости с кадастровым номером 36:08:2400012:86 не обнаружен. По адресу Воронежская обл., Воробьёвский р-н., с.Рудня, ул. Ленина, д.96 расположен объект недвижимости, прошедший государственную регистрацию (общедолевая собственность), с кадастровым номером 36:08:2400012:91.

Подписи членов комиссии:

Председатель комиссии :


подпись

Слатвицкий О.Д.
расшифровка подписи


подпись

Мозговой А. Н.
расшифровка подписи


подпись

Котенкова Е.А.
расшифровка подписи


подпись

Моисеенко Р. Н.
расшифровка подписи


подпись

Бардаков А. В.
расшифровка подписи

к акту осмотра здания, сооружения
или объекта незавершенного
строительства при выявлении
правообладателя ранее учтенных
объектов недвижимости №166 от
23.09.2024 г.

Фототаблица
(Воронежская область, Воробьевский район, с.Рудня, ул. Ленина, д.96)

